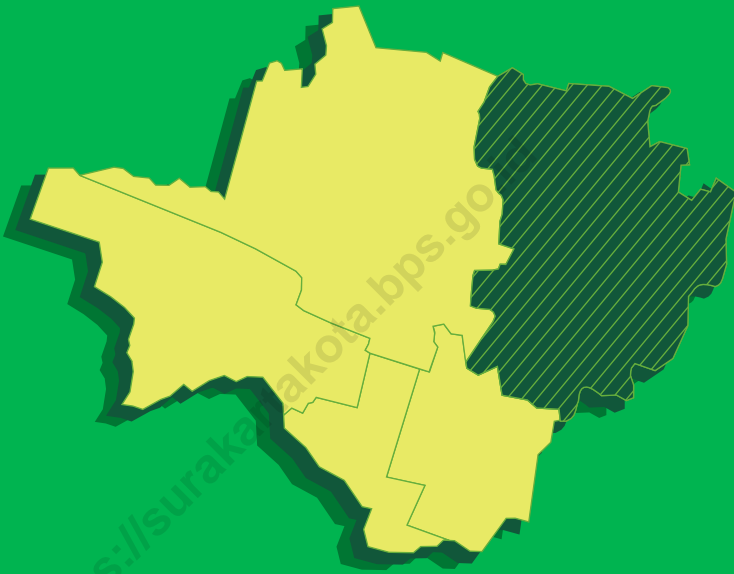
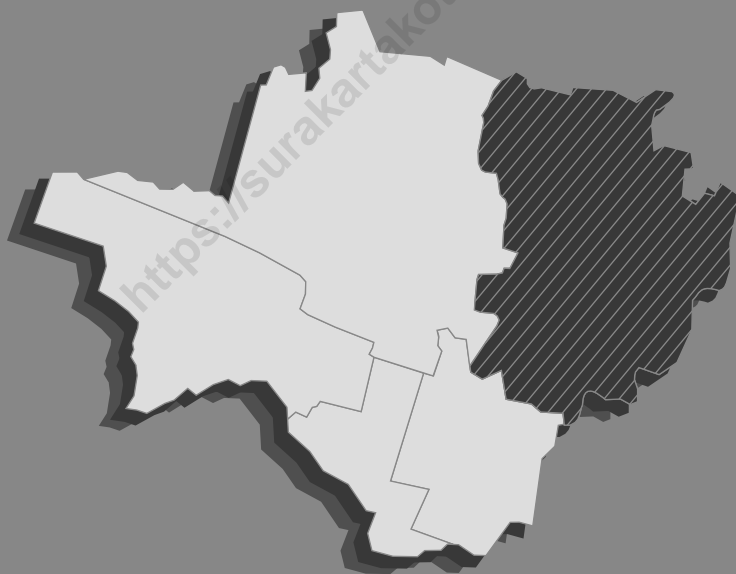


KECAMATAN JEBRES DALAM ANGKA 2022



KECAMATAN JEBRES DALAM ANGKA 2022



KECAMATAN JEBRES DALAM ANGKA 2022

ISSN: 2622-0210

No. Publikasi: 33720.2227

Katalog: 1102001.3372040

Ukuran Buku: 14,8 cm x 21 cm

Jumlah Halaman: xxii + 129 halaman

Naskah:

BPS Kota Surakarta

Penyunting:

BPS Kota Surakarta

Gambar Kover:

BPS Kota Surakarta

Ilustrasi Kover:

BPS Kota Surakarta

Diterbitkan oleh:

© BPS Kota Surakarta

Dicetak oleh:

BPS Kota Surakarta

Dilarang mengumumkan, mendistribusikan, mengomunikasikan, dan/atau menggandakan sebagian atau seluruh isi buku ini untuk tujuan komersil tanpa izin tertulis dari Badan Pusat Statistik Kota Surakarta.

TIM PENYUSUN

Pengarah

Totok Tavirijanto, S.Si.

Penanggung Jawab

Totok Tavirijanto, S.Si.

Penyunting

Drs. Sutono • Upik Nurlaena S.Si., M.Si.

Pengolah Data dan Penulis Naskah

Agung Tri Haryanto • Rumpaka Sari Rahmani, S.S.T.

Penata Letak

Rumpaka Sari Rahmani, S.S.T.

<https://jurnal.mta.bps.go.id>

KONTRIBUTOR DATA

1. Badan Kepegawaian dan Pengembangan Sumberdaya Manusia Kota Surakarta
2. Badan Pusat Statistik Kota Surakarta
3. Bagian Pemerintahan Kota Surakarta
4. Cabang Dinas Pendidikan Wilayah VII Prov. Jawa Tengah Kota Surakarta
5. Dinas Administrasi Kependudukan dan Pencatatan Sipil Kota Surakarta
6. Dinas Kebudayaan dan Pariwisata Kota Surakarta
7. Dinas Kesehatan Kota Surakarta
8. Dinas Ketahanan Pangan dan Pertanian Kota Surakarta
9. Dinas Komunikasi dan Informatika Kota Surakarta
10. Dinas Koperasi Usaha Kecil dan Menengah dan Perindustrian Kota Surakarta
11. Dinas Pemberdayaan Perempuan dan Perlindungan Anak serta Pengendalian Penduduk dan Keluarga Berencana Kota Surakarta
12. Dinas Pendidikan Kota Surakarta
13. Dinas Sosial Kota Surakarta
14. Dinas Tenaga Kerja Kota Surakarta
15. Kementerian Agama Kota Surakarta
16. Satuan Polisi Pamong Praja Kota Surakarta

PETA WILAYAH KOTA SURAKARTA



KEPALA BPS KOTA SURAKARTA



TOTOK TAVIRIJANTO, S.Si.



KATA PENGANTAR

Buku Kecamatan Jebres Dalam Angka 2022 merupakan kelanjutan dari buku yang sama pada tahun-tahun sebelumnya. Cakupan data pada publikasi ini meliputi data kelurahan yang berada di wilayah Kecamatan Jebres. Adapun maksud dengan ditampilkannya data sampai dengan tingkat kelurahan adalah tersedianya data rinci dan kompleks yang semakin dibutuhkan konsumen data baik dari instansi pemerintah, swasta maupun perorangan. Buku Kecamatan Jebres Dalam Angka 2022 dibuat mengikuti pola yang telah dibakukan secara nasional.

Kepada semua pihak yang telah membantu penyusunan buku ini, kami sampaikan terima kasih dan semoga publikasi ini bermanfaat dalam rangka penyelenggaraan pemerintahan, pelayanan kepada masyarakat dan pembangunan untuk peningkatan kesejahteraan masyarakat.

Surakarta, September 2022
Kepala BPS
Kota Surakarta

Totok Tavirijanto, S.Si.

DAFTAR ISI

	Halaman
Kata Pengantar	xi
Daftar Isi	xiii
Daftar Tabel	xv
Penjelasan Umum	xix
1. Geografi	3
2. Pemerintahan	7
3. Penduduk dan Ketenagakerjaan	15
4. Sosial dan Kesejahteraan Rakyat	51
5. Peternakan dan Perikanan	101
6. Perbankan, Koperasi, dan Perdagangan	117

DAFTAR TABEL

Halaman

1. GEOGRAFI

- 1.1.1 Luas Daerah Menurut Kelurahan di Kecamatan Jebres, 2021 5
- 1.1.2 Jarak ke Ibukota Kecamatan dan Ibukota Kabupaten/Kota Menurut Kelurahan di Kecamatan Jebres (km), 2021 6

2. PEMERINTAHAN

- 2.1.1 Jumlah Rukun Warga (RW) dan Rukun Tetangga (RT) Menurut Kelurahan di Kecamatan Jebres, 2021..... 9
- 2.2.1 Jumlah Pegawai Negeri Sipil Menurut Jabatan dan Jenis Kelamin, Desember 2021 10
- 2.2.2 Jumlah Pegawai Negeri Sipil Menurut Tingkat Pendidikan dan Jenis Kelamin, Desember 2021 11
- 2.2.3 Jumlah Pegawai Negeri Sipil Menurut Golongan dan Jenis Kelamin, Desember 2021 12
- 2.2.4 Jumlah Pegawai Negeri Sipil (PNS) di Lingkungan Kecamatan Menurut Unit Kerja dan Jenis Kelamin, 2021 13
- 2.2.5 Jumlah Petugas Hansip/Linmas di Lingkungan Kecamatan Menurut Unit Kerja dan Jenis Kelamin, 2020 - 2021 14

3. PENDUDUK DAN KETENAGAKERJAAN

- 3.1.1 Jumlah Penduduk, Laju Pertumbuhan Penduduk per Tahun, Distribusi Persentase Penduduk dan Kepadatan Penduduk Menurut Kelurahan, 2021 17
- 3.1.2 Jumlah Penduduk Menurut Jenis Kelamin dan Rasio Jenis Kelamin, 2021 19
- 3.1.3 Jumlah Penduduk Menurut Kelompok Umur dan Jenis Kelamin, 2021 ...20
- 3.1.4 Jumlah Penduduk Menurut Pendidikan dan Jenis Kelamin, 2021.....28
- 3.1.5 Jumlah Penduduk Menurut Jenis Pekerjaan dan Jenis Kelamin, 2021.....33
- 3.1.6 Jumlah Penduduk Menurut Agama dan Jenis Kelamin, 202140
- 3.1.7 Jumlah Kepindahan Penduduk Menurut Kelurahan, 2021.....44
- 3.1.8 Jumlah Kedatangan Penduduk Menurut Kelurahan, 202145
- 3.2.1 Pencari Kerja Terdaftar, Lowongan Kerja Terdaftar, dan Penempatan/ Pemenuhan Tenaga Kerja Menurut Kelurahan dan Jenis Kelamin, 202146

3.2.2	Pencari Kerja Terdaftar Menurut Pendidikan Tertinggi yang Ditamatkan dan Jenis Kelamin, 2021	49
-------	--	----

4. SOSIAL DAN KESEJAHTERAAN RAKYAT

4.1.1	Jumlah Sekolah, Guru, dan Murid Taman Kanak-Kanak (TK) di Bawah Kementerian Pendidikan dan Kebudayaan Menurut Kelurahan, 2020/2021 dan 2021/2022	53
4.1.2	Jumlah Sekolah, Guru, dan Murid Raudatul Athfal (RA) di Bawah Kementerian Agama Menurut Kecamatan Menurut Kelurahan, 2020/2021 dan 2021/2022	56
4.1.3	Jumlah Sekolah, Guru, dan Murid Sekolah Dasar (SD) di Bawah Kementerian Pendidikan dan Kebudayaan Menurut Kelurahan, 2020/2021 dan 2021/2022	57
4.1.4	Jumlah Sekolah, Guru, dan Murid Madrasah Ibtidaiyah (MI) di Bawah Kementerian Agama Menurut Kecamatan Menurut Kecamatan di Kota Surakarta, 2020/2021 dan 2021/2022	60
4.1.5	Jumlah Sekolah, Guru, dan Murid Sekolah Menengah Pertama (SMP) di Bawah Kementerian Pendidikan dan Kebudayaan Menurut Kelurahan, 2020/2021 dan 2021/2022	63
4.1.6	Jumlah Sekolah, Guru, dan Murid Madrasah Tsanawiyah (MTs) di Bawah Kementerian Agama Menurut Kecamatan di Kota Surakarta, 2020/2021 dan 2021/2022	66
4.1.7	Jumlah Sekolah, Guru, dan Murid Sekolah Menengah Atas (SMA) di Bawah Kementerian Pendidikan dan Kebudayaan Menurut Kelurahan, 2020/2021 dan 2021/2022	69
4.1.8	Jumlah Sekolah, Guru, dan Murid Sekolah Menengah Kejuruan (SMK) di Bawah Kementerian Pendidikan dan Kebudayaan Menurut Kelurahan, 2020/2021 dan 2021/2022	72
4.1.9	Jumlah Sekolah, Guru, dan Murid Madrasah Aliyah (MA) di Bawah Kementerian Agama Menurut Kecamatan di Kota Surakarta, 2020/2021 dan 2021/2022	75
4.1.10	Jumlah Akademi/Perguruan Tinggi Menurut Kelurahan, 2021	78
4.2.1	Jumlah Sarana Kesehatan Menurut Kelurahan, 2021	79
4.2.2	Jumlah Peserta KB Aktif Menurut Jenis Kontrasepsi dan Kelurahan, 2021	81
4.3.1	Jumlah Tempat Ibadah Menurut Kelurahan, 2021	83
4.3.2	Jumlah Kejadian Bencana Alam Menurut Kelurahan dan Jenis Bencana Alam, 2021	84
4.3.3	Jumlah Korban Jiwa Akibat Bencana Alam Menurut Kelurahan dan Jenis Bencana Alam, 2021	85

4.3.4	Jumlah Fasilitas Perlindungan Sosial Menurut Kelurahan, 2021	86
4.3.5	Jumlah Penyandang Tuna Sosial Menurut Jenis dan Kelurahan, 2021	87
4.3.6	Jumlah Kelahiran Menurut Jenis Kelamin dan Kelurahan, 2021.....	89
4.3.7	Jumlah Kematian Menurut Jenis Kelamin dan Kelurahan, 2021	90
4.3.8	Jumlah Cakupan Kepemilikan Kartu Identitas Anak (KIA) Menurut Kelurahan, 2021	91
4.3.9	Jumlah Cakupan Kepemilikan Kartu Identitas Anak (KIA) Menurut Jenis Kelamin dan Kelurahan, 2021	92
4.4.1	Jumlah Sasaran Keluarga Berisiko Stunting Menurut Kelurahan, 2021	93
4.4.2	Jumlah Penapisan Keluarga Berisiko Stunting Menurut Fasilitas Lingkungan Tidak Sehat dan Kelurahan, 2021	94
4.4.3	Jumlah Penapisan Keluarga Berisiko Stunting Menurut PUS 4 Terlalu dan Kelurahan, 2021	95
4.4.4	Jumlah Penduduk Miskin Menurut Kelurahan, 2021	96
4.4.5	Jumlah Penduduk Rentan Resiko Sosial Menurut Kelurahan, 2021	97
4.4.6	Jumlah Penerima Program Keluarga Harapan (PKH) dan Anggaran Program Keluarga Harapan (PKH) Menurut Kelurahan, 2021	98
4.4.7	Jumlah Penerima Bantuan Pangan Non Tunai (BPNT) dan Anggaran Bantuan Pangan Non Tunai (BPNT) Menurut Kelurahan, 2021	99

5. PETERNAKAN, DAN PERIKANAN

5.1.1	Populasi Ternak Menurut Jenis Ternak (ekor) dan Kelurahan, 2020-2021	103
5.1.2	Populasi Unggas Menurut Jenis Unggas (ekor) dan Kelurahan, 2020-2021	106
5.1.3	Produksi Daging Ternak (kg) Menurut Jenis Ternak dan Kelurahan, 2020-2021	108
5.1.4	Produksi Daging Unggas (kg) Menurut Jenis Unggas dan Kelurahan, 2020-2021	111
5.1.5	Produksi Telur Unggas (kg) dan Susu Sapi (liter) Menurut Kelurahan, 2020 - 2021	113
5.2.1	Produksi (Ton) dan Nilai Produksi (000 Rp) Perikanan Budidaya Menurut Komoditas Utama dan Kelurahan, 2021	115

6. PERBANKAN, KOPERASI, DAN PERDAGANGAN

6.1.1	Jumlah Sarana dan Prasarana Ekonomi Menurut Jenis dan Kelurahan, 2021	119
6.1.2	Jumlah Rumah Makan/Restoran Menurut Kelurahan, 2018–2021	121
6.1.3	Jumlah Sarana Lembaga Keuangan yang Beroperasi Menurut Jenis dan Kelurahan, 2021	122

6.1.4	Jumlah Koperasi Menurut Status (Aktif/Pasif) dan Kelurahan, 2020–2021	123
6.1.5	Jumlah Koperasi Menurut Jenis Koperasi dan Kelurahan, 2021	124
6.1.6	Jumlah Modal Sendiri, Modal Luar, dan SHU Koperasi Menurut Kelurahan, 2021	125
6.1.7	Jumlah Koperasi, Anggota, Karyawan, dan RAT Menurut Kelurahan, 2021	126
6.1.8	Jumlah Simpanan Koperasi Menurut Kelurahan, 2021	127
6.1.9	Jumlah Hotel dan Hostel/Motel/Losmen/Wisma Menurut Kelurahan, 2021	128
6.1.10	Jumlah Titik Hotspot yang Disediakan Pemerintah Kota Surakarta, 2021	129

<https://surakartakota.bps.go.id>

PENJELASAN UMUM

Tanda-tanda, satuan-satuan, dan lain-lainnya yang digunakan dalam publikasi ini adalah sebagai berikut:

1. TANDA-TANDA

Data tidak tersedia	: ...
Tidak ada atau nol	: -
Data dapat diabaikan	: 0
Tanda decimal	: ,
Data tidak dapat ditampilkan	: NA
Angka estimasi	: e
Angka diperbaiki	: r
Angka sementara	: x
Angka sangat sementara	: xx
Angka sangat sangat sementara	: xxx

2. SATUAN

barel	: 158,99 liter = $1/6,2898 \text{ m}^3$
hektar (ha)	: $10\,000 \text{ m}^2$
kilometer (km)	: 1 000 meter
knot	: 1,8523 km/jam
kuintal	: 100 kg
KWh	: 1 000 Watt
MWh	: 1 000 KWh
liter (untuk beras)	: 0,80 kg
MMSCF	: $1/35,3 \text{ m}^3$
metrik ton (m.ton)	: 0,98421 long ton = 1 000 kg
ons	: 28,31 gram
ton	: 1 000 kg

Satuan lain: buah, dus, butir, helai/lembar, kaleng, batang, pulsa, ton kilometer (ton-km), jam, menit, persen (%).

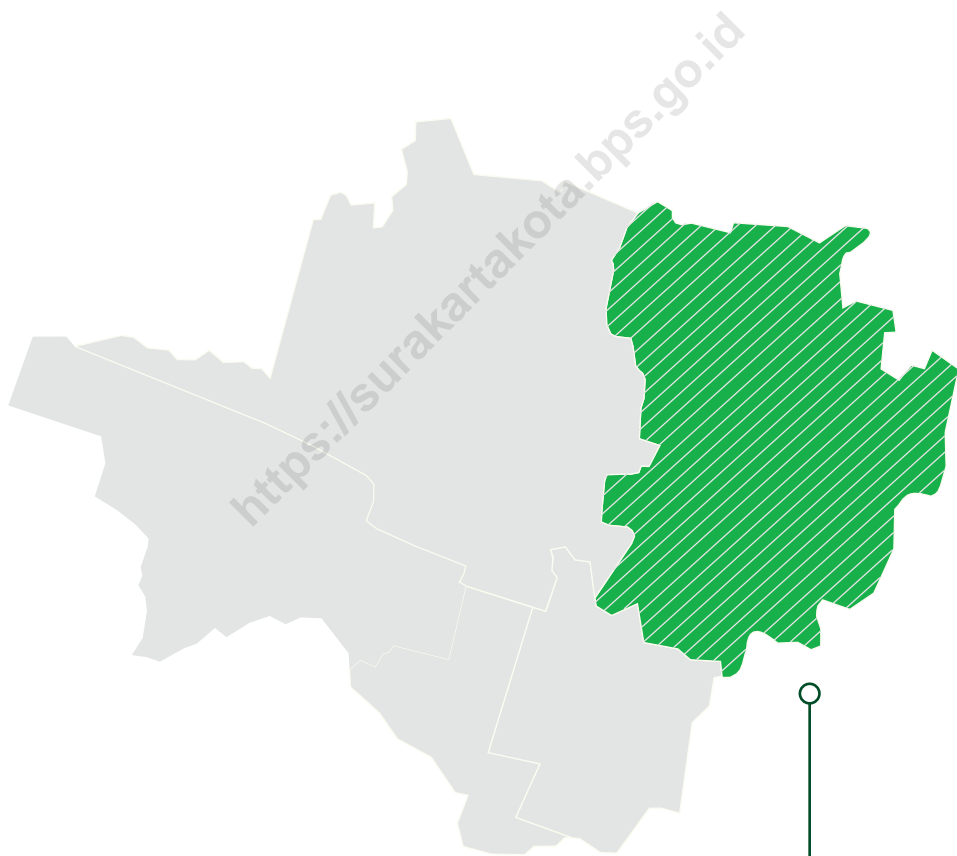
Perbedaan angka di belakang koma disebabkan oleh pembulatan angka.

DAFTAR SINGKATAN

SI	: Stasiun Iklim
SMPK	: Stasiun Meterologi Pertanian Khusus
t.t	: Tempat tidur
BCG	: Bacillus Calmette Guerin
DPT	: Difteri, Pertusis, Tetanus
TT	: Tetanus Toxoid
IOT	: Industri Obat Tradisional
IKOT	: Industri Kecil Obat Tradisional
Alkes	: Alat kesehatan
PKRT	: Perbekalan Kesehatan Rumah tangga
Kompl	: Komplemen
IRTP	: Industri Pangan Produksi Rumah Tangga
PBF	: Pedagang Besar Farmasi
GFK	: Gudang Farmasi Kab/Kota
RB	: Rumah Bersalin
Pustu	: Puskesmas pembantu
BP	: Balai Pengobatan
TPS	: Tempat Pembuangan Sampah Sementara
Jamkesmas	: Jaminan kesehatan masyarakat miskin
PJKMU	: Program Jaminan Kesehatan Masyarakat Umum
SIUP	: Surat Ijin Usaha Perdagangan
TDP	: Tanda Daftar Perusahaan
API	: Angka Pengenal Importir

LUAS WILAYAH KECAMATAN JEBRES

14,38 km²



JEBRES 30,77%

1

GEOGRAFI

<https://surakartakota.bps.go.id>

KEADAAN GEOGRAFIS

1. Letak

Secara astronomis Kecamatan Jebres terletak antara 7°31' dan 7°34' Lintang Selatan 110°49' dan 110°52' Bujur Timur

2. Batas

Berdasarkan posisi geografisnya, Kecamatan Jebres memiliki batas-batas

Utara : Kabupaten Karanganyar

Selatan : Kecamatan Pasar Kliwon

Barat : Kecamatan Banjarsari

Timur : Kabupaten Karanganyar dan Kabupaten Sukoharjo

3. Luas

Secara administratif Kecamatan Jebres terdiri dari 11 kelurahan dengan luas wilayah 14,38 km²

Tabel 1.1.1 Luas Daerah Menurut Kelurahan di Kecamatan Jebres, 2021

Kelurahan	Luas (km ²)	Persentase terhadap Luas Kecamatan
(1)	(2)	(3)
1. Kepatihan Kulon	0,19	1,32
2. Kepatihan Wetan	0,23	1,59
3. Sudiroprajan	0,24	1,65
4. Gandekan	0,34	2,39
5. Sewu	0,47	3,26
6. Pucangsawit	1,27	8,85
7. Jagalan	0,62	4,31
8. Purwodiningratan	0,39	2,69
9. Tegalarjo	0,40	2,78
10. Jebres	4,33	30,10
11. Mojosongo	5,90	41,06
Jumlah	14,38	100,00

Sumber: Bagian Pemerintahan Kota Surakarta

Tabel 1.1.2 Jarak ke Ibukota Kecamatan dan Ibukota Kabupaten/Kota Menurut Kelurahan di Kecamatan Jebres (km), 2021

Kelurahan	Jarak ke Ibukota Kecamatan	Jarak ke Ibukota Kabupaten/Kota
(1)	(2)	(3)
1. Kepatihan Kulon	3,00	2,00
2. Kepatihan Wetan	3,00	2,00
3. Sudiroprajan	3,00	1,00
4. Gandekan	4,00	2,00
5. Sewu	3,00	2,00
6. Pucangsawit	3,00	4,00
7. Jagalan	2,00	2,00
8. Purwodiningratan	3,00	2,00
9. Tegalarjo	3,00	2,00
10. Jebres	2,00	2,00
11. Mojosongo	2,00	3,00

Sumber: BPS, Pendataan Potensi Desa (Podes) 2021

2

PEMERINTAHAN

<https://surakajalota.bps.go.id>

Tabel 2.1.1 Jumlah Rukun Warga (RW) dan Rukun Tetangga (RT) Menurut Kelurahan di Kecamatan Jebres, 2021

Kelurahan	Rukun Warga (RW)	Rukun Tetangga (RT)
(1)	(2)	(3)
1. Kepatihan Kulon	3	20
2. Kepatihan Wetan	2	18
3. Sudiroprajan	9	35
4. Gandekan	9	36
5. Sewu	9	36
6. Pucangsawit	15	56
7. Jagalan	15	63
8. Purwodiningratan	10	35
9. Tegalharjo	6	33
10. Jebres	36	128
11. Mojosongo	39	191
Jumlah	153	651

Sumber: Bagian Pemerintahan Kota Surakarta

Tabel 2.2.1 Jumlah Pegawai Negeri Sipil Menurut Jabatan dan Jenis Kelamin, Desember 2021

Jabatan	Laki-laki	Perempuan	Jumlah
(1)	(2)	(3)	(4)
Fungsional			
Fungsional Tertentu	1	-	1
Fungsional Umum/Staf	16	6	22
Struktural			
Eselon V	-	-	-
Eselon IV	31	26	57
Eselon III	0	2	2
Jumlah	48	34	82

Catatan: Jumlah Kantor Kecamatan dan Kelurahan

Sumber: Badan Kepegawaian dan Pengembangan Sumberdaya Manusia Kota Surakarta

Tabel 2.2.2 Jumlah Pegawai Negeri Sipil Menurut Tingkat Pendidikan dan Jenis Kelamin, Desember 2021

Pendidikan	Laki-laki	Perempuan	Jumlah
(1)	(2)	(3)	(4)
Sampai dengan SD	2	-	2
SLTP/Sederajat General	1	-	1
SMA/Sederajat	11	4	15
Diploma I, II/Akta I, II	-	-	-
Diploma III/Akta III/Sarjana Muda	3	2	5
Tingkat Sarjana/Doktor/Ph.D/S2	31	28	59
Jumlah	48	34	82

Catatan: Jumlah Kantor Kecamatan dan Kelurahan

Sumber: Badan Kepegawaian dan Pengembangan Sumberdaya Manusia Kota Surakarta

Tabel 2.2.3 Jumlah Pegawai Negeri Sipil Menurut Golongan dan Jenis Kelamin, Desember 2021

Golongan	Laki-laki	Perempuan	Jumlah
(1)	(2)	(3)	(4)
Golongan I	2	—	2
Golongan II	7	1	8
Golongan III	35	27	62
Golongan IV	4	6	10
Jumlah	48	34	82

Catatan: Jumlah Kantor Kecamatan dan Kelurahan

Sumber: Badan Kepegawaian dan Pengembangan Sumberdaya Manusia Kota Surakarta

Tabel 2.2.4 Jumlah Pegawai Negeri Sipil (PNS) di Lingkungan Kecamatan Menurut Unit Kerja dan Jenis Kelamin, 2021

Unit Kerja	Laki-laki	Perempuan	Jumlah
(1)	(2)	(3)	(4)
1. Kelurahan Kepatihan Kulon	3	1	4
2. Kelurahan Jebres	3	3	6
3. Kelurahan Sudiroprajan	4	1	5
4. Kelurahan Gandekan	3	4	7
5. Kelurahan Sewu	3	3	6
6. Kelurahan Pucangsawit	4	3	7
7. Kelurahan Jagalan	6	-	6
8. Kelurahan Purwodiningratan	6	-	6
9. Kelurahan Tegalharjo	3	3	6
10. Kelurahan Jebres	4	2	6
11. Kelurahan Mojosongo	5	3	8
12. Kecamatan Jebres	4	11	15
Jumlah	48	34	82

Sumber: Badan Kepegawaian dan Pengembangan Sumberdaya Manusia Kota Surakarta

Tabel 2.2.5 Jumlah Petugas Hansip/Linmas di Lingkungan Kecamatan Menurut Unit Kerja dan Jenis Kelamin, 2020 - 2021

Unit Kerja	2020			2021		
	Laki-laki	Perempuan	Jumlah	Laki-laki	Perempuan	Jumlah
(1)	(2)	(3)	(4)	(5)	(6)	(7)
1. Kelurahan Kepatihan Kulon	14	-	14	14	-	14
2. Kelurahan Jebres	10	-	10	9	1	10
3. Kelurahan Sudiroprajan	15	-	15	12	1	13
4. Kelurahan Gandekan	21	-	21	13	1	14
5. Kelurahan Sewu	12	1	13	10	1	11
6. Kelurahan Pucangsawit	8	3	11	8	3	11
7. Kelurahan Jagalan	20	1	21	14	1	15
8. Kelurahan Purwodiningratan	13	-	13	12	1	13
9. Kelurahan Tegalharjo	20	-	20	14	-	14
10. Kelurahan Jebres	21	1	22	12	1	13
11. Kelurahan Mojosongo	18	4	22	18	4	22
12. Kecamatan Jebres	21	1	22	16	1	17
Jumlah	193	11	204	152	15	167

Sumber: Satuan Polisi Pamong Praja Kota Surakarta

3

PENDUDUK DAN KETENAGAKERJAAN

<https://surakerjakota.bps.go.id>

Tabel 3.1.1 Jumlah Penduduk, Laju Pertumbuhan Penduduk per Tahun, Distribusi Persentase Penduduk dan Kepadatan Penduduk Menurut Kelurahan, 2021

Kelurahan	Jumlah Penduduk		Laju Pertumbuhan Penduduk per Tahun
	2020	2021	2020–2021
(1)	(2)	(3)	(4)
1. Kepatihan Kulon	2 425	2 412	-0,54
2. Kepatihan Wetan	2 601	2 613	0,46
3. Sudiroprajan	3 811	3 779	-0,84
4. Gandekan	9 121	9 058	-0,69
5. Sewu	7 204	7 204	0,00
6. Pucangsawit	14 169	14 213	0,31
7. Jagalan	12 165	12 163	-0,02
8. Purwodiningratan	4 911	4 899	-0,24
9. Tegalharjo	4 954	4 967	0,26
10. Jebres	33 560	33 528	-0,10
11. Mojosongo	53 855	54 156	0,56
Jumlah	148 776	148 992	0,15

Lanjutan Tabel 3.1.1

Kelurahan	Persentase Penduduk	Kepadatan Penduduk per Km ²
(1)	(5)	(6)
1. Kepatihan Kulon	1,62	4 576,85
2. Kepatihan Wetan	1,75	2 916,29
3. Sudiroprajan	2,54	9 997,35
4. Gandekan	6,08	16 712,18
5. Sewu	4,84	23 163,99
6. Pucangsawit	9,54	68 995,15
7. Jagalan	8,16	38 128,53
8. Purwodiningratan	3,29	10 059,55
9. Tegalarjo	3,33	10 797,83
10. Jebres	22,50	44 466,84
11. Mojosongo	36,35	117 730,43
Jumlah	100,00	197 602,12

Catatan: Data DKB 2021 Semester 2

Sumber: Dinas Administrasi Kependudukan dan Pencatatan Sipil Kota Surakarta

Tabel 3.1.2 Jumlah Penduduk Menurut Jenis Kelamin dan Rasio Jenis Kelamin, 2021

Kelurahan	Laki-laki	Perempuan	Rasio Jenis Kelamin
(1)	(2)	(3)	(4)
1. Kepatihan Kulon	1 149	1 263	90,97
2. Kepatihan Wetan	1 245	1 368	91,01
3. Sudiroprajan	1 794	1 985	90,38
4. Gandekan	4 538	4 520	100,40
5. Sewu	3 590	3 614	99,34
6. Pucangsawit	7 080	7 133	99,26
7. Jagalan	5 998	6 165	97,29
8. Purwodiningratan	2 410	2 489	96,83
9. Tegalharjo	2 401	2 566	93,57
10. Jebres	16 604	16 924	98,11
11. Mojosongo	27 047	27 109	99,77
Jumlah	73 856	75 136	98,30

Catatan: Data DKB 2021 Semester 2

Sumber: Dinas Administrasi Kependudukan dan Pencatatan Sipil Kota Surakarta

Tabel 3.1.3 Jumlah Penduduk Menurut Kelompok Umur dan Jenis Kelamin, 2021

Kelurahan	Kelompok Umur (Tahun)					
	0 - 4			5 - 9		
	Laki-laki	Perempuan	Jumlah	Laki-laki	Perempuan	Jumlah
(1)	(2)	(3)	(4)	(5)	(6)	(7)
1. Kepatihan Kulon	83	59	142	67	60	127
2. Kepatihan Wetan	62	67	129	89	85	174
3. Sudiroprajan	89	99	188	121	113	234
4. Gandekan	282	244	526	362	325	687
5. Sewu	243	231	474	271	264	535
6. Pucangsawit	495	502	997	557	515	1 072
7. Jagalan	397	396	793	433	460	893
8. Purwodiningratan	157	121	278	178	157	335
9. Tegalharjo	126	129	255	161	152	313
10. Jebres	1 184	1 111	2 295	1 274	1 239	2 513
11. Mojosongo	1 968	1 842	3 810	2 259	2 035	4 294
Jumlah	5 086	4 801	9 887	5 772	5 405	11 177

Lanjutan Tabel 3.1.3

Kelurahan	Kelompok Umur (Tahun)					
	10 - 14			15 - 19		
	Laki-laki	Perempuan	Jumlah	Laki-laki	Perempuan	Jumlah
(1)	(8)	(9)	(10)	(11)	(12)	(13)
1. Kepatihan Kulon	86	97	183	87	90	177
2. Kepatihan Wetan	84	85	169	88	108	196
3. Sudiroprajan	117	125	242	133	143	276
4. Gandekan	353	325	678	309	317	626
5. Sewu	288	255	543	262	272	534
6. Pucangsawit	602	533	1 135	544	545	1 089
7. Jagalan	499	434	933	475	455	930
8. Purwodiningratan	172	188	360	175	179	354
9. Tegalharjo	181	175	356	172	178	350
10. Jebres	1 292	1 285	2 577	1 247	1 231	2 478
11. Mojosongo	2 195	2 091	4 286	2 131	2 026	4 157
Jumlah	5 869	5 593	11 462	5 623	5 544	11 167

Lanjutan Tabel 3.1.3

Kelurahan	Kelompok Umur (Tahun)					
	20 - 24			25 - 29		
	Laki-laki	Perempuan	Jumlah	Laki-laki	Perempuan	Jumlah
(1)	(14)	(15)	(16)	(17)	(18)	(19)
1. Kepatihan Kulon	93	93	186	88	81	169
2. Kepatihan Wetan	94	99	193	82	105	187
3. Sudiroprajan	133	139	272	125	124	249
4. Gandekan	338	310	648	332	318	650
5. Sewu	277	262	539	280	271	551
6. Pucangsawit	535	561	1 096	548	544	1 092
7. Jagalan	444	451	895	467	470	937
8. Purwodiningratan	186	187	373	179	167	346
9. Tegalharjo	163	180	343	216	177	393
10. Jebres	1 306	1 294	2 600	1 301	1 256	2 557
11. Mojosongo	2 000	1 999	3 999	2 143	2 103	4 246
Jumlah	5 569	5 575	11 144	5 761	5 616	11 377

Lanjutan Tabel 3.1.3

Kelurahan	Kelompok Umur (Tahun)					
	30 - 34			35 - 39		
	Laki-laki	Perempuan	Jumlah	Laki-laki	Perempuan	Jumlah
(1)	(20)	(21)	(22)	(23)	(24)	(25)
1. Kepatihan Kulon	82	74	156	88	95	183
2. Kepatihan Wetan	66	68	134	94	116	210
3. Sudiroprajan	123	122	245	148	134	282
4. Gandekan	329	307	636	401	382	783
5. Sewu	273	232	505	285	285	570
6. Pucangsawit	512	517	1 029	606	577	1 183
7. Jagalan	420	400	820	502	452	954
8. Purwodiningratan	168	164	332	204	177	381
9. Tegalharjo	160	163	323	182	177	359
10. Jebres	1 157	1 218	2 375	1 413	1 288	2 701
11. Mojosongo	2 005	1 982	3 987	2 297	2 244	4 541
Jumlah	5 295	5 247	10 542	6 220	5 927	12 147

Lanjutan Tabel 3.1.3

Kelurahan	Kelompok Umur (Tahun)					
	40 - 44			45 - 49		
	Laki-laki	Perempuan	Jumlah	Laki-laki	Perempuan	Jumlah
(1)	(26)	(27)	(28)	(29)	(30)	(31)
1. Kepatihan Kulon	83	102	185	85	86	171
2. Kepatihan Wetan	129	105	234	98	112	210
3. Sudiroprajan	158	150	308	145	160	305
4. Gandekan	393	348	741	310	328	638
5. Sewu	296	289	585	295	276	571
6. Pucangsawit	606	559	1 165	493	517	1 010
7. Jagalan	489	485	974	452	439	891
8. Purwodiningratan	191	201	392	151	171	322
9. Tegalharjo	184	195	379	180	191	371
10. Jebres	1 385	1 351	2 736	1 167	1 231	2 398
11. Mojosongo	2 266	2 310	4 576	1 861	1 883	3 744
Jumlah	6 180	6 095	12 275	5 237	5 394	10 631

Lanjutan Tabel 3.1.3

Kelurahan	Kelompok Umur (Tahun)					
	50 - 54			55 - 59		
	Laki-laki	Perempuan	Jumlah	Laki-laki	Perempuan	Jumlah
(1)	(32)	(33)	(34)	(35)	(36)	(37)
1. Kepatihan Kulon	75	90	165	64	80	144
2. Kepatihan Wetan	92	98	190	64	80	144
3. Sudiroprajan	112	155	267	113	131	244
4. Gandekan	281	296	577	247	285	532
5. Sewu	208	229	437	194	226	420
6. Pucangsawit	414	457	871	374	408	782
7. Jagalan	385	396	781	310	398	708
8. Purwodiningratan	176	186	362	133	155	288
9. Tegalharjo	191	197	388	128	195	323
10. Jebres	1 065	1 117	2 182	925	1 027	1 952
11. Mojosongo	1 610	1 740	3 350	1 391	1 616	3 007
Jumlah	4 609	4 961	9 570	3 943	4 601	8 544

Catatan: Data DKB 2021 Semester 2

Sumber: Dinas Administrasi Kependudukan dan Pencatatan Sipil Kota Surakarta

Lanjutan Tabel 3.1.3

Kelurahan	Kelompok Umur (Tahun)					
	60 - 64			65 - 69		
	Laki-laki	Perempuan	Jumlah	Laki-laki	Perempuan	Jumlah
(1)	(38)	(39)	(40)	(41)	(42)	(43)
1. Kepatihan Kulon	62	73	135	49	72	121
2. Kepatihan Wetan	73	73	146	49	61	110
3. Sudiroprajan	98	114	212	67	106	173
4. Gandekan	216	272	488	170	183	353
5. Sewu	163	204	367	125	140	265
6. Pucangsawit	345	341	686	214	267	481
7. Jagalan	291	315	606	218	260	478
8. Purwodiningratan	129	140	269	88	126	214
9. Tegalharjo	140	152	292	97	123	220
10. Jebres	716	870	1 586	595	591	1 186
11. Mojosongo	1 223	1 357	2 580	885	920	1 805
Jumlah	3 456	3 911	7 367	2 557	2 849	5 406

Lanjutan Tabel 3.1.3

Kelurahan	Kelompok Umur (Tahun)					
	70 -74			>75		
	Laki-laki	Perempuan	Jumlah	Laki-laki	Perempuan	Jumlah
(1)	(44)	(45)	(46)	(47)	(48)	(49)
1. Kepatihan Kulon	29	42	71	28	69	97
2. Kepatihan Wetan	39	50	89	42	56	98
3. Sudiroprajan	59	85	144	53	85	138
4. Gandekan	104	120	224	111	160	271
5. Sewu	59	82	141	71	96	167
6. Pucangsawit	134	121	255	101	169	270
7. Jagalan	115	162	277	101	192	293
8. Purwodiningratan	59	74	133	64	96	160
9. Tegalharjo	58	73	131	62	109	171
10. Jebres	286	351	637	291	464	755
11. Mojosongo	444	439	883	369	522	891
Jumlah	1 386	1 599	2 985	1 293	2 018	3 311

Catatan: Data DKB 2021 Semester 2

Sumber: Dinas Administrasi Kependudukan dan Pencatatan Sipil Kota Surakarta

Tabel 3.1.4 Jumlah Penduduk Menurut Pendidikan dan Jenis Kelamin, 2021

Kelurahan	Pendidikan					
	Tidak/Belum Sekolah			Belum Tamat SD/Sederajat		
	Laki-laki	Perempuan	Jumlah	Laki-laki	Perempuan	Jumlah
(1)	(2)	(3)	(4)	(5)	(6)	(7)
1. Kepatihan Kulon	179	176	355	114	112	226
2. Kepatihan Wetan	187	198	385	115	120	235
3. Sudiroprajan	262	276	538	167	179	346
4. Gandekan	778	720	1 498	465	505	970
5. Sewu	639	615	1 254	378	395	773
6. Pucangsawit	1 233	1 225	2 458	840	784	1 624
7. Jagalan	1 017	1 066	2 083	652	625	1 277
8. Purwodiningratan	407	372	779	232	239	471
9. Tegalharjo	343	368	711	224	224	448
10. Jebres	2 975	2 916	5 891	1 674	1 806	3 480
11. Mojosongo	5 172	5 028	10 200	3 013	2 967	5 980
Jumlah	13 192	12 960	26 152	7 874	7 956	15 830

Lanjutan Tabel 3.1.4

Kelurahan	Pendidikan					
	Tamat SD/Sederajat			SLTP/Sederajat		
	Laki-laki	Perempuan	Jumlah	Laki-laki	Perempuan	Jumlah
(1)	(8)	(9)	(10)	(11)	(12)	(13)
1. Kepatihan Kulon	115	139	254	149	197	346
2. Kepatihan Wetan	127	158	285	170	197	367
3. Sudiroprajan	216	321	537	292	298	590
4. Gandekan	779	907	1 686	757	671	1 428
5. Sewu	535	686	1 221	598	554	1 152
6. Pucangsawit	1 244	1 528	2 772	1 169	1 145	2 314
7. Jagalan	963	1 173	2 136	975	947	1 922
8. Purwodiningratan	280	397	677	385	395	780
9. Tegalharjo	242	331	573	339	339	678
10. Jebres	2 559	3 218	5 777	2 514	2 464	4 978
11. Mojosongo	3 823	4 534	8 357	3 958	3 852	7 810
Jumlah	10 883	13 392	24 275	11 306	11 059	22 365

Lanjutan Tabel 3.1.4

Kelurahan	Pendidikan					
	SLTA/Sederajat			D I/II		
	Laki-laki	Perempuan	Jumlah	Laki-laki	Perempuan	Jumlah
(1)	(14)	(15)	(16)	(17)	(18)	(19)
1. Kepatihan Kulon	380	410	790	5	7	12
2. Kepatihan Wetan	407	452	859	3	2	5
3. Sudiroprajan	611	645	1 256	5	8	13
4. Gandekan	1 347	1 241	2 588	16	26	42
5. Sewu	1 104	996	2 100	12	18	30
6. Pucangsawit	2 024	1 849	3 873	27	31	58
7. Jagalan	1 757	1 707	3 464	26	27	53
8. Purwodiningratan	753	728	1 481	14	16	30
9. Tegalharjo	790	794	1 584	12	23	35
10. Jebres	4 928	4 419	9 347	64	88	152
11. Mojosongo	7 668	7 074	14 742	135	157	292
Jumlah	21 769	20 315	42 084	319	403	722

Lanjutan Tabel 3.1.4

Kelurahan	Pendidikan					
	Akademi/D III/Sarjana Muda			D IV / S1		
	Laki-laki	Perempuan	Jumlah	Laki-laki	Perempuan	Jumlah
(1)	(20)	(21)	(22)	(23)	(24)	(25)
1. Kepatihan Kulon	66	55	121	124	152	276
2. Kepatihan Wetan	59	60	119	163	174	337
3. Sudiroprajan	57	72	129	174	175	349
4. Gandekan	131	168	299	250	269	519
5. Sewu	112	130	242	192	207	399
6. Pucangsawit	195	231	426	327	317	644
7. Jagalan	212	210	422	362	383	745
8. Purwodiningratan	109	113	222	209	208	417
9. Tegalharjo	137	145	282	281	312	593
10. Jebres	565	669	1 234	1 189	1 246	2 435
11. Mojosongo	965	1 184	2 149	2 078	2 142	4 220
Jumlah	2 608	3 037	5 645	5 349	5 585	10 934

Lanjutan Tabel 3.1.4

Kelurahan	Pendidikan					
	S2			S3		
	Laki-laki	Perempuan	Jumlah	Laki-laki	Perempuan	Jumlah
(1)	(26)	(27)	(28)	(29)	(30)	(31)
1. Kepatihan Kulon	17	15	32	-	-	-
2. Kepatihan Wetan	14	7	21	-	-	-
3. Sudiroprajan	10	11	21	-	-	-
4. Gandekan	15	13	28	-	-	-
5. Sewu	19	13	32	1	-	1
6. Pucangsawit	21	23	44	-	-	-
7. Jagalan	34	27	61	-	-	-
8. Purwodiningratan	21	20	41	-	1	1
9. Tegalharjo	31	29	60	2	1	3
10. Jebres	126	93	219	10	5	15
11. Mojosongo	220	165	385	15	6	21
Jumlah	528	416	944	28	13	41

Catatan: Data DKB 2021 Semester 2

Sumber: Dinas Administrasi Kependudukan dan Pencatatan Sipil Kota Surakarta

Tabel 3.1.5 Jumlah Penduduk Menurut Jenis Pekerjaan dan Jenis Kelamin, 2021

Kelurahan	Jenis Pekerjaan					
	Belum /Tidak Bekerja			Mengurus RT		
	Laki-laki	Perempuan	Jumlah	Laki-laki	Perempuan	Jumlah
(1)	(2)	(3)	(4)	(5)	(6)	(7)
1. Kepatihan Kulon	206	211	417	-	303	303
2. Kepatihan Wetan	208	224	432	-	360	360
3. Sudiroprajan	293	329	622	-	419	419
4. Gandekan	837	752	1 589	-	930	930
5. Sewu	669	665	1 334	-	659	659
6. Pucangsawit	1 285	1 283	2 568	-	1 602	1 602
7. Jagalan	1 078	1 121	2 199	-	1 413	1 413
8. Purwodiningratan	438	416	854	-	622	622
9. Tegalharjo	376	415	791	-	612	612
10. Jebres	3 136	2 982	6 118	-	3 452	3 452
11. Mojosongo	5 358	5 063	10 421	-	4 834	4 834
Jumlah	13 884	13 461	27 345	-	15 206	15 206

Lanjutan Tabel 3.1.5

Kelurahan	Jenis Pekerjaan					
	Pelajar/Mahasiswa			Pensiunan		
	Laki-laki	Perempuan	Jumlah	Laki-laki	Perempuan	Jumlah
(1)	(8)	(9)	(10)	(11)	(12)	(13)
1. Kepatihan Kulon	262	247	509	19	16	35
2. Kepatihan Wetan	258	296	554	14	11	25
3. Sudiroprajan	380	378	758	6	10	16
4. Gandekan	923	857	1780	45	33	78
5. Sewu	744	684	1428	28	21	49
6. Pucangsawit	1 523	1 431	2 954	71	29	100
7. Jagalan	1 319	1 186	2 505	51	35	86
8. Purwodiningratan	513	500	1 013	27	23	50
9. Tegalharjo	550	479	1 029	52	39	91
10. Jebres	3 553	3 428	6 981	258	154	412
11. Mojosongo	5 924	5 423	11 347	467	287	754
Jumlah	15 949	14 909	30 858	1 038	658	1 696

Lanjutan Tabel 3.1.5

Kelurahan	Jenis Pekerjaan					
	PNS			TNI		
	Laki-laki	Perempuan	Jumlah	Laki-laki	Perempuan	Jumlah
(1)	(14)	(15)	(16)	(17)	(18)	(19)
1. Kepatihan Kulon	13	14	27	1	-	1
2. Kepatihan Wetan	29	11	40	-	-	-
3. Sudiroprajan	7	7	14	-	-	-
4. Gandekan	29	27	56	5	-	5
5. Sewu	34	21	55	3	-	3
6. Pucangsawit	93	62	155	7	-	7
7. Jagalan	58	34	92	7	-	7
8. Purwodiningratan	25	20	45	-	-	-
9. Tegalharjo	37	39	76	2	-	2
10. Jebres	371	247	618	55	3	58
11. Mojosongo	461	387	848	51	1	52
Jumlah	1 157	869	2 026	131	4	135

Lanjutan Tabel 3.1.5

Kelurahan	Jenis Pekerjaan					
	POLRI			Pengajar		
	Laki-laki	Perempuan	Jumlah	Laki-laki	Perempuan	Jumlah
(1)	(20)	(21)	(22)	(23)	(24)	(25)
1. Kepatihan Kulon	1	-	1	6	18	24
2. Kepatihan Wetan	1	-	1	6	18	24
3. Sudiroprajan	-	-	-	7	12	19
4. Gandekan	2	-	2	14	35	49
5. Sewu	2	1	3	15	39	54
6. Pucangsawit	6	-	6	39	62	101
7. Jagalan	5	-	5	39	69	108
8. Purwodiningratan	2	-	2	13	22	35
9. Tegalharjo	1	-	1	18	50	68
10. Jebres	23	1	24	156	204	360
11. Mojosongo	55	6	61	244	414	658
Jumlah	98	8	106	557	943	1 500

Lanjutan Tabel 3.1.5

Kelurahan	Jenis Pekerjaan					
	Petani - Peternak			Nelayan		
	Laki-laki	Perempuan	Jumlah	Laki-laki	Perempuan	Jumlah
(1)	(26)	(27)	(28)	(29)	(30)	(31)
1. Kepatihan Kulon	1	-	1	-	-	-
2. Kepatihan Wetan	1	2	3	-	-	-
3. Sudiroprajan	-	1	1	-	-	-
4. Gandekan	5	4	9	-	-	-
5. Sewu	2	1	3	-	-	-
6. Pucangsawit	2	8	10	1	-	1
7. Jagalan	7	1	8	-	-	-
8. Purwodiningratan	1	1	2	-	-	-
9. Tegalharjo	1	1	2	-	-	-
10. Jebres	10	3	13	-	-	-
11. Mojosongo	20	14	34	-	-	-
Jumlah	50	36	86	1	0	1

Lanjutan Tabel 3.1.5

Kelurahan	Jenis Pekerjaan					
	Kesehatan			Keagamaan		
	Laki-laki	Perempuan	Jumlah	Laki-laki	Perempuan	Jumlah
(1)	(32)	(33)	(34)	(35)	(36)	(37)
1. Kepatihan Kulon	2	6	8	3	1	4
2. Kepatihan Wetan	1	7	8	1	-	1
3. Sudiroprajan	5	7	12	-	-	-
4. Gandekan	5	10	15	6	4	10
5. Sewu	3	10	13	4	-	4
6. Pucangsawit	4	21	25	5	1	6
7. Jagalan	12	23	35	8	3	11
8. Purwodiningratan	8	13	21	5	3	8
9. Tegalharjo	13	21	34	9	3	12
10. Jebres	35	98	133	15	5	20
11. Mojosongo	40	140	180	23	5	28
Jumlah	128	356	484	79	25	104

Lanjutan Tabel 3.1.5

Kelurahan	Jenis Pekerjaan		
	Pekerjaan Lainnya		
	Laki-laki	Perempuan	Jumlah
(1)	(38)	(39)	(40)
1. Kepatihan Kulon	635	447	1 082
2. Kepatihan Wetan	726	439	1 165
3. Sudiroprajan	1 096	822	1 918
4. Gandekan	2 667	1 868	4 535
5. Sewu	2 086	1 513	3 599
6. Pucangsawit	4 044	2 634	6 678
7. Jagalan	3 414	2 280	5 694
8. Purwodiningratan	1 378	869	2 247
9. Tegalharjo	1 342	907	2 249
10. Jebres	8 992	6 347	15 339
11. Mojosongo	14 404	10 535	24 939
Jumlah	40 784	28 661	69 445

Catatan: Data DKB 2021 Semester 2

Sumber: Dinas Administrasi Kependudukan dan Pencatatan Sipil Kota Surakarta

Tabel 3.1.6 Jumlah Penduduk Menurut Agama dan Jenis Kelamin, 2021

Kelurahan	Agama					
	Islam			Kristen		
	Laki-laki	Perempuan	Jumlah	Laki-laki	Perempuan	Jumlah
(1)	(2)	(3)	(4)	(5)	(6)	(7)
1. Kepatihan Kulon	500	527	1 027	496	541	1 037
2. Kepatihan Wetan	677	710	1 387	237	299	536
3. Sudiroprajan	693	723	1 416	660	753	1 413
4. Gandekan	2 893	2 761	5 654	1 102	1 204	2 306
5. Sewu	2 943	2 898	5 841	376	410	786
6. Pucangsawit	5 563	5 553	11 116	804	834	1 638
7. Jagalan	3 744	3 759	7 503	1 232	1 327	2 559
8. Purwodiningratan	1 279	1 279	2 558	825	847	1 672
9. Tegalharjo	1 262	1 288	2 550	820	916	1 736
10. Jebres	12 859	12 985	25 844	2 598	2 721	5 319
11. Mojosongo	20 730	20 519	41 249	4 332	4 558	8 890
Jumlah	53 143	53 002	106 145	13 482	14 410	27 892

Lanjutan Tabel 3.1.6

Kelurahan	Agama					
	Katholik			Hindu		
	Laki-laki	Perempuan	Jumlah	Laki-laki	Perempuan	Jumlah
(1)	(8)	(9)	(10)	(11)	(12)	(13)
1. Kepatihan Kulon	119	162	281	2	-	2
2. Kepatihan Wetan	302	323	625	1	1	2
3. Sudiroprajan	389	456	845	1	-	1
4. Gandekan	530	538	1 068	3	4	7
5. Sewu	266	299	565	-	-	-
6. Pucangsawit	708	737	1 445	-	-	-
7. Jagalan	981	1 043	2 024	3	3	6
8. Purwodiningratan	274	323	597	1	1	2
9. Tegalarjo	289	329	618	6	6	12
10. Jebres	1 106	1 172	2 278	19	24	43
11. Mojosongo	1 937	1 982	3 919	12	9	21
Jumlah	6 901	7 364	14 265	48	48	96

Lanjutan Tabel 3.1.6

Kelurahan	Agama					
	Budha			Khonghuchu		
	Laki-laki	Perempuan	Jumlah	Laki-laki	Perempuan	Jumlah
(1)	(14)	(15)	(16)	(17)	(18)	(19)
1. Kepatihan Kulon	30	30	60	2	3	5
2. Kepatihan Wetan	26	33	59	2	2	4
3. Sudiroprajan	44	48	92	7	5	12
4. Gandekan	9	12	21	1	1	2
5. Sewu	5	6	11	-	1	1
6. Pucangsawit	5	9	14	-	-	-
7. Jagalan	24	25	49	14	8	22
8. Purwodiningratan	24	30	54	7	9	16
9. Tegalharjo	22	23	45	2	3	5
10. Jebres	18	21	39	4	1	5
11. Mojosongo	29	31	60	6	10	16
Jumlah	236	268	504	45	43	88

Lanjutan Tabel 3.1.6

Kelurahan	Agama		
	Kepercayaan		
	Laki-laki	Perempuan	Jumlah
(1)	(20)	(21)	(22)
1. Kepatihan Kulon	-	-	-
2. Kepatihan Wetan	-	-	-
3. Sudiroprajan	-	-	-
4. Gandekan	-	-	-
5. Sewu	-	-	-
6. Pucangsawit	-	-	-
7. Jagalan	-	-	-
8. Purwodiningratan	-	-	-
9. Tegalharjo	-	1	1
10. Jebres	-	-	-
11. Mojosongo	1	-	1
Jumlah	1	1	2

Catatan: Data DKB 2021 Semester 2

Sumber: Dinas Administrasi Kependudukan dan Pencatatan Sipil Kota Surakarta

Tabel 3.1.7 Jumlah Kependudukan Penduduk Menurut Kelurahan, 2021

Kelurahan	Dalam Kelurahan	Antar Kelurahan	Antar Kecamatan	Antar Kabupaten/ Kota	Antar Propinsi
(1)	(2)	(3)	(4)	(5)	(6)
1. Kepatihan Kulon	-	5	7	12	5
2. Kepatihan Wetan	3	9	16	7	9
3. Sudiroprajan	-	31	11	20	18
4. Gandekan	7	40	55	59	38
5. Sewu	130	31	18	56	32
6. Pucangsawit	5	42	50	109	65
7. Jagalan	9	52	35	57	36
8. Purwodiningratan	-	37	17	33	16
9. Tegalharjo	1	7	25	34	34
10. Jebres	27	148	95	295	141
11. Mojosongo	46	80	253	431	195
Jumlah	228	482	582	1 113	589

Catatan: Data DKB 2021 Semester 2

Sumber: Dinas Administrasi Kependudukan dan Pencatatan Sipil Kota Surakarta

Tabel 3.1.8 Jumlah Kedatangan Penduduk Menurut Kelurahan, 2021

Kelurahan	Dalam Kelurahan	Antar Kelurahan	Antar Kecamatan	Antar Kabupaten/ Kota	Antar Propinsi
(1)	(2)	(3)	(4)	(5)	(6)
1. Kepatihan Kulon	-	13	13	36	12
2. Kepatihan Wetan	3	2	15	34	18
3. Sudiroprajan	-	20	10	24	9
4. Gandekan	7	41	41	59	38
5. Sewu	130	26	27	71	19
6. Pucangsawit	5	56	45	123	63
7. Jagalan	9	49	26	91	53
8. Purwodiningratan	-	22	31	55	23
9. Tegalharjo	1	31	41	34	25
10. Jebres	27	77	101	248	153
11. Mojosongo	46	143	299	477	245
Jumlah	228	480	649	1 252	658

Catatan: Data DKB 2021 Semester 2

Sumber: Dinas Administrasi Kependudukan dan Pencatatan Sipil Kota Surakarta

Tabel 3.2.1 Pencari Kerja Terdaftar, Lowongan Kerja Terdaftar, dan Penempatan/Pemenuhan Tenaga Kerja Menurut Kelurahan dan Jenis Kelamin, 2021

Kelurahan	Pencari Kerja Terdaftar		
	Laki-laki	Perempuan	Jumlah
(1)	(2)	(3)	(4)
1. Kepatihan Kulon	9	4	13
2. Kepatihan Wetan	21	5	26
3. Sudiroprajan	13	5	18
4. Gandekan	46	17	63
5. Sewu	34	29	63
6. Pucangsawit	149	45	194
7. Jagalan	75	31	106
8. Purwodiningratan	20	10	30
9. Tegalharjo	38	18	56
10. Jebres	277	86	363
11. Mojosongo	260	261	521
Jumlah	942	511	1 453

Lanjutan Tabel 3.2.1

Kelurahan	Lowongan Kerja Terdaftar		
	Laki-laki	Perempuan	Jumlah
(1)	(5)	(6)	(7)
1. Kepatihan Kulon	14	5	19
2. Kepatihan Wetan	25	6	31
3. Sudiroprajan	40	7	47
4. Gandekan	39	16	55
5. Sewu	52	26	78
6. Pucangsawit	82	46	128
7. Jagalan	54	34	88
8. Purwodiningratan	42	21	63
9. Tegalharjo	49	52	101
10. Jebres	117	50	167
11. Mojosongo	102	54	156
Jumlah	616	317	933

Lanjutan Tabel 3.2.1

Kelurahan	Penempatan/Pemenuhan Tenaga Kerja		
	Laki-laki	Perempuan	Jumlah
(1)	(8)	(9)	(10)
1. Kepatihan Kulon	14	5	19
2. Kepatihan Wetan	25	6	31
3. Sudiroprajan	40	7	47
4. Gandekan	39	16	55
5. Sewu	52	26	78
6. Pucangsawit	82	46	128
7. Jagalan	54	34	88
8. Purwodiningratan	42	21	63
9. Tegalharjo	49	52	101
10. Jebres	314	49	363
11. Mojosongo	102	54	156
Jumlah	813	316	1 129

Sumber: Dinas Tenaga Kerja Kota Surakarta

Tabel 3.2.2 Pencari Kerja Terdaftar Menurut Pendidikan Tertinggi yang Ditamatkan dan Jenis Kelamin, 2021

Pendidikan Tertinggi yang Ditamatkan	Laki-laki	Perempuan	Jumlah
(1)	(2)	(3)	(4)
Tidak/belum pernah sekolah	-	-	-
Tidak/belum tamat SD	143	50	193
Sekolah Dasar	138	114	252
Sekolah Menengah Pertama	145	89	234
Sekolah Menengah Atas (Umum)	146	102	248
Sekolah Menengah Atas (Kejuruan)	154	63	217
Diploma I/II/III/Akademi	111	41	152
Universitas	105	52	157
Jumlah	942	511	1 453

Sumber: Dinas Tenaga Kerja Kota Surakarta

4

SOSIAL DAN KESEJAHTERAAN RAKYAT

Tabel 4.1.1 Jumlah Sekolah, Guru, dan Murid Taman Kanak-Kanak (TK) di Bawah Kementerian Pendidikan dan Kebudayaan Menurut Kelurahan, 2020/2021 dan 2021/2022

Kelurahan	Sekolah					
	Negeri		Swasta		Jumlah	
	2020/2021	2021/2022	2020/2021	2021/2022	2020/2021	2021/2022
(1)	(2)	(3)	(4)	(5)	(6)	(7)
1. Kepatihan Kulon	-	-	1	1	1	1
2. Kepatihan Wetan	-	-	2	1	2	1
3. Sudiroprajan	-	-	2	2	2	2
4. Gandekan	1	1	5	5	6	6
5. Sewu	-	-	2	2	2	2
6. Pucangsawit	-	-	5	5	5	5
7. Jagalan	-	-	4	4	4	4
8. Purwodiningratan	-	-	5	4	5	4
9. Tegalharjo	-	-	3	3	3	3
10. Jebres	-	-	14	13	14	13
11. Mojosongo	1	1	22	22	23	23
Jumlah	2	2	65	62	67	64

Lanjutan Tabel 4.1.1

Kelurahan	Guru ¹					
	Negeri		Swasta		Jumlah	
	2020/2021	2021/2022	2020/2021	2021/2022	2020/2021	2021/2022
(1)	(8)	(9)	(10)	(11)	(12)	(13)
1. Kepatihan Kulon	-	-	13	12	13	12
2. Kepatihan Wetan	-	-	3	2	3	2
3. Sudiroprajan	-	-	9	6	9	6
4. Gandekan	4	3	13	7	17	10
5. Sewu	-	-	14	5	14	5
6. Pucangsawit	-	-	16	4	16	4
7. Jagalan	-	-	19	10	19	10
8. Purwodiningratan	-	-	24	18	24	18
9. Tegalarjo	-	-	16	14	16	14
10. Jebres	-	-	41	26	41	26
11. Mojosongo	7	6	93	69	100	75
Jumlah	11	9	261	173	272	182

Lanjutan Tabel 4.1.1

Kelurahan	Murid					
	Negeri		Swasta		Jumlah	
	2020/2021	2021/2022	2020/2021	2021/2022	2020/2021	2021/2022
(1)	(14)	(15)	(16)	(17)	(18)	(19)
1. Kepatihan Kulon	-	-	90	51	90	51
2. Kepatihan Wetan	-	-	39	33	39	33
3. Sudiroprajan	-	-	88	88	88	88
4. Gandekan	47	42	112	109	159	151
5. Sewu	-	-	105	88	105	88
6. Pucangsawit	-	-	114	87	114	87
7. Jagalan	-	-	182	109	182	109
8. Purwodiningratan	-	-	224	196	224	196
9. Tegalharjo	-	-	147	109	147	109
10. Jebres	-	-	436	381	436	381
11. Mojosongo	104	98	961	856	1 065	954
Jumlah	151	140	2 498	2 107	2 649	2 247

Catatan: ¹ Jumlah guru termasuk kepala sekolah dan guru
 Sumber: Dinas Pendidikan Kota Surakarta

Tabel 4.1.2 Jumlah Sekolah, Guru, dan Murid Raudatul Athfal (RA) di Bawah Kementerian Agama Menurut Kecamatan Menurut Kelurahan, 2020/2021 dan 2021/2022

Kelurahan	Sekolah		Guru		Murid	
	2020/2021	2021/2022	2020/2021	2021/2022	2020/2021	2021/2022
(1)	(2)	(3)	(4)	(5)	(6)	(7)
1. Kepatihan Kulon	-	-	-	-	-	-
2. Kepatihan Wetan	-	-	-	-	-	-
3. Sudiroprajan	-	-	-	-	-	-
4. Gandekan	-	-	-	-	-	-
5. Sewu	1	1	2	2	46	50
6. Pucangsawit	2	2	9	9	101	95
7. Jagalan	-	-	-	-	-	-
8. Purwodiningratan	-	-	-	-	-	-
9. Tegalarjo	-	-	-	-	-	-
10. Jebres	3	3	19	19	185	150
11. Mojosongo	4	4	25	25	243	185
Jumlah	10	10	55	55	575	480

Sumber: Kementerian Agama Kota Surakarta

Tabel 4.1.3 Jumlah Sekolah, Guru, dan Murid Sekolah Dasar (SD) di Bawah Kementerian Pendidikan dan Kebudayaan Menurut Kelurahan, 2020/2021 dan 2021/2022

Kelurahan	Sekolah					
	Negeri		Swasta		Jumlah	
	2020/2021	2021/2022	2020/2021	2021/2022	2020/2021	2021/2022
(1)	(2)	(3)	(4)	(5)	(6)	(7)
1. Kepatihan Kulon	-	-	-	-	-	-
2. Kepatihan Wetan	1	1	-	-	1	1
3. Sudiroprajan	-	-	1	1	1	1
4. Gandekan	1	1	2	2	3	3
5. Sewu	2	2	1	1	3	3
6. Pucangsawit	3	3	2	2	5	5
7. Jagalan	4	4	2	2	6	6
8. Purwodiningratan	1	1	2	2	3	3
9. Tegalharjo	1	1	-	-	1	1
10. Jebres	9	9	2	2	11	11
11. Mojosongo	14	13	1	1	15	14
Jumlah	36	35	13	13	49	48

Lanjutan Tabel 4.1.3

Kelurahan	Guru ¹					
	Negeri		Swasta		Jumlah	
	2020/2021	2021/2022	2020/2021	2021/2022	2020/2021	2021/2022
(1)	(8)	(9)	(10)	(11)	(12)	(13)
1. Kepatihan Kulon	-	-	-	-	-	-
2. Kepatihan Wetan	27	11	-	-	27	11
3. Sudiroprajan	-	-	28	27	28	27
4. Gandekan	21	10	21	15	42	25
5. Sewu	24	21	16	15	40	36
6. Pucangsawit	40	37	25	24	65	61
7. Jagalan	54	42	40	36	94	78
8. Purwodiningratan	20	10	26	25	46	35
9. Tegalharjo	22	11	-	-	22	11
10. Jebres	109	83	32	26	141	109
11. Mojosongo	163	152	28	19	191	171
Jumlah	480	377	216	187	696	564

Lanjutan Tabel 4.1.3

Kelurahan	Murid					
	Negeri		Swasta		Jumlah	
	2020/2021	2021/2022	2020/2021	2021/2022	2020/2021	2021/2022
(1)	(14)	(15)	(16)	(17)	(18)	(19)
1. Kepatihan Kulon	-	-	-	-	-	-
2. Kepatihan Wetan	154	144	-	-	154	144
3. Sudiroprajan	-	-	510	445	510	445
4. Gandekan	229	151	281	206	510	357
5. Sewu	302	289	275	212	577	501
6. Pucangsawit	566	553	265	184	831	737
7. Jagalan	611	603	797	808	1 408	1 411
8. Purwodiningratan	174	158	324	351	498	509
9. Tegalharjo	149	120	-	-	149	120
10. Jebres	1 962	1 606	285	328	2 247	1 934
11. Mojosongo	2 619	2 905	455	491	3 074	3 396
Jumlah	6 766	6 529	3 192	3 025	9 958	9 554

Catatan: ¹ Jumlah guru termasuk kepala sekolah dan guru
 Sumber: Dinas Pendidikan Kota Surakarta

Tabel 4.1.4 Jumlah Sekolah, Guru, dan Murid Madrasah Ibtidaiyah (MI) di Bawah Kementerian Agama Menurut Kecamatan Menurut Kecamatan di Kota Surakarta, 2020/2021 dan 2021/2022

Kelurahan	Sekolah					
	Negeri		Swasta		Jumlah	
	2020/2021	2021/2022	2020/2021	2021/2022	2020/2021	2021/2022
(1)	(2)	(3)	(4)	(5)	(6)	(7)
1. Kepatihan Kulon	-	-	-	-	-	-
2. Kepatihan Wetan	-	-	-	-	-	-
3. Sudiroprajan	-	-	-	-	-	-
4. Gandekan	-	-	-	-	-	-
5. Sewu	-	-	-	-	-	-
6. Pucangsawit	-	-	1	1	1	1
7. Jagalan	-	-	-	-	-	-
8. Purwodiningratan	-	-	-	-	-	-
9. Tegalharjo	-	-	-	-	-	-
10. Jebres	-	-	-	-	-	-
11. Mojosongo	-	-	2	2	2	2
Jumlah	-	-	3	3	3	3

Lanjutan Tabel 4.1.4

Kelurahan	Guru					
	Negeri		Swasta		Jumlah	
	2020/2021	2021/2022	2020/2021	2021/2022	2020/2021	2021/2022
(1)	(8)	(9)	(10)	(11)	(12)	(13)
1. Kepatihan Kulon	-	-	-	-	-	-
2. Kepatihan Wetan	-	-	-	-	-	-
3. Sudiroprajan	-	-	-	-	-	-
4. Gandekan	-	-	-	-	-	-
5. Sewu	-	-	-	-	-	-
6. Pucangsawit	-	-	5	5	5	5
7. Jagalan	-	-	-	-	-	-
8. Purwodiningratan	-	-	-	-	-	-
9. Tegalharjo	-	-	-	-	-	-
10. Jebres	-	-	-	-	-	-
11. Mojosongo	-	-	16	16	16	16
Jumlah	-	-	21	21	21	21

Lanjutan Tabel 4.1.4

Kelurahan	Murid					
	Negeri		Swasta		Jumlah	
	2020/2021	2021/2022	2020/2021	2021/2022	2020/2021	2021/2022
(1)	(14)	(15)	(16)	(17)	(18)	(19)
1. Kepatihan Kulon	-	-	-	-	-	-
2. Kepatihan Wetan	-	-	-	-	-	-
3. Sudiroprajan	-	-	-	-	-	-
4. Gandekan	-	-	-	-	-	-
5. Sewu	-	-	-	-	-	-
6. Pucangsawit	-	-	85	-	85	-
7. Jagalan	-	-	-	-	-	-
8. Purwodiningratan	-	-	-	-	-	-
9. Tegalharjo	-	-	-	-	-	-
10. Jebres	-	-	-	-	-	-
11. Mojosongo	-	-	221	251	221	251
Jumlah	-	-	306	251	306	251

Sumber: Kementerian Agama Kota Surakarta

Tabel 4.1.5 Jumlah Sekolah, Guru, dan Murid Sekolah Menengah Pertama (SMP) di Bawah Kementerian Pendidikan dan Kebudayaan Menurut Kelurahan, 2020/2021 dan 2021/2022

Kelurahan	Sekolah					
	Negeri		Swasta		Jumlah	
	2020/2021	2021/2022	2020/2021	2021/2022	2020/2021	2021/2022
(1)	(2)	(3)	(4)	(5)	(6)	(7)
1. Kepatihan Kulon	1	1	1	1	2	2
2. Kepatihan Wetan	-	-	-	-	-	-
3. Sudiroprajan	-	-	-	-	-	-
4. Gandekan	-	-	-	-	-	-
5. Sewu	1	1	1	1	2	2
6. Pucangsawit	-	-	1	1	1	1
7. Jagalan	1	1	-	-	1	1
8. Purwodiningratan	1	1	1	1	2	2
9. Tegalharjo	-	-	1	1	1	1
10. Jebres	2	2	2	2	4	4
11. Mojosongo	1	1	1	1	2	2
Jumlah	7	7	8	8	15	15

Lanjutan Tabel 4.1.5

Kelurahan	Guru ¹					
	Negeri		Swasta		Jumlah	
	2020/2021	2021/2022	2020/2021	2021/2022	2020/2021	2021/2022
(1)	(2)	(3)	(4)	(5)	(6)	(7)
1. Kepatihan Kulon	46	34	14	13	60	47
2. Kepatihan Wetan	-	-	-	-	-	-
3. Sudiroprajan	-	-	-	-	-	-
4. Gandekan	-	-	-	-	-	-
5. Sewu	42	37	12	11	54	48
6. Pucangsawit	-	-	12	11	12	11
7. Jagalan	53	41	-	-	53	41
8. Purwodiningratan	50	43	23	11	73	54
9. Tegalarjo	-	-	22	20	22	20
10. Jebres	79	71	41	41	120	112
11. Mojosongo	49	42	21	10	70	52
Jumlah	319	268	145	117	464	385

Lanjutan Tabel 4.1.5

Kelurahan	Murid					
	Negeri		Swasta		Jumlah	
	2020/2021	2021/2022	2020/2021	2021/2022	2020/2021	2021/2022
(1)	(2)	(3)	(4)	(5)	(6)	(7)
1. Kepatihan Kulon	699	615	41	64	740	679
2. Kepatihan Wetan	-	-	-	-	-	-
3. Sudiroprajan	-	-	-	-	-	-
4. Gandekan	-	-	-	-	-	-
5. Sewu	594	605	30	35	624	640
6. Pucangsawit	-	-	68	60	68	60
7. Jagalan	557	685	-	-	557	685
8. Purwodiningratan	480	629	190	148	670	777
9. Tegalarjo	-	-	262	230	262	230
10. Jebres	1 262	1 298	344	348	1 606	1 646
11. Mojosongo	808	755	18	12	826	767
Jumlah	4 400	4 587	953	897	5 353	5 484

Catatan: ¹ Jumlah guru termasuk kepala sekolah dan guru
 Sumber: Dinas Pendidikan Kota Surakarta

Tabel 4.1.6 Jumlah Sekolah, Guru, dan Murid Madrasah Tsanawiyah (MTs) di Bawah Kementerian Agama Menurut Kecamatan di Kota Surakarta, 2020/2021 dan 2021/2022

Kelurahan	Sekolah					
	Negeri		Swasta		Jumlah	
	2020/2021	2021/2022	2020/2021	2021/2022	2020/2021	2021/2022
(1)	(2)	(3)	(4)	(5)	(6)	(7)
1. Kepatihan Kulon	-	-	-	-	-	-
2. Kepatihan Wetan	-	-	-	-	-	-
3. Sudiroprajan	-	-	-	-	-	-
4. Gandekan	-	-	-	-	-	-
5. Sewu	-	-	-	-	-	-
6. Pucangsawit	-	-	-	-	-	-
7. Jagalan	-	-	-	-	-	-
8. Purwodiningratan	-	-	1	1	1	1
9. Tegalharjo	-	-	-	-	-	-
10. Jebres	-	-	-	-	-	-
11. Mojosongo	-	-	1	1	1	1
Jumlah	-	-	2	2	2	2

Lanjutan Tabel 4.1.6

Kelurahan	Guru					
	Negeri		Swasta		Jumlah	
	2020/2021	2021/2022	2020/2021	2021/2022	2020/2021	2021/2022
(1)	(8)	(9)	(10)	(11)	(12)	(13)
1. Kepatihan Kulon	-	-	-	-	-	-
2. Kepatihan Wetan	-	-	-	-	-	-
3. Sudiroprajan	-	-	-	-	-	-
4. Gandekan	-	-	-	-	-	-
5. Sewu	-	-	-	-	-	-
6. Pucangsawit	-	-	-	-	-	-
7. Jagalan	-	-	-	-	-	-
8. Purwodiningratan	-	-	16	16	16	16
9. Tegalharjo	-	-	-	-	-	-
10. Jebres	-	-	-	-	-	-
11. Mojosongo	-	-	16	16	16	16
Jumlah	-	-	32	32	32	32

Lanjutan Tabel 4.1.6

Kelurahan	Murid					
	Negeri		Swasta		Jumlah	
	2020/2021	2021/2022	2020/2021	2021/2022	2020/2021	2021/2022
(1)	(14)	(15)	(16)	(17)	(18)	(19)
1. Kepatihan Kulon	-	-	-	-	-	-
2. Kepatihan Wetan	-	-	-	-	-	-
3. Sudiroprajan	-	-	-	-	-	-
4. Gandekan	-	-	-	-	-	-
5. Sewu	-	-	-	-	-	-
6. Pucangsawit	-	-	-	-	-	-
7. Jagalan	-	-	-	-	-	-
8. Purwodiningratan	-	-	56	49	56	49
9. Tegalharjo	-	-	-	-	-	-
10. Jebres	-	-	-	-	-	-
11. Mojosongo	-	-	150	128	150	128
Jumlah	-	-	206	177	206	177

Sumber: Kementerian Agama Kota Surakarta

Tabel 4.1.7 Jumlah Sekolah, Guru, dan Murid Sekolah Menengah Atas (SMA) di Bawah Kementerian Pendidikan dan Kebudayaan Menurut Kelurahan, 2020/2021 dan 2021/2022

Kelurahan	Sekolah					
	Negeri		Swasta		Jumlah	
	2020/2021	2021/2022	2020/2021	2021/2022	2020/2021	2021/2022
(1)	(2)	(3)	(4)	(5)	(6)	(7)
1. Kepatihan Kulon	-	-	-	-	-	-
2. Kepatihan Wetan	-	-	-	-	-	-
3. Sudiroprajan	-	-	-	-	-	-
4. Gandekan	-	-	-	-	-	-
5. Sewu	-	-	-	-	-	-
6. Pucangsawit	-	-	1	1	1	1
7. Jagalan	-	-	-	-	-	-
8. Purwodiningratan	1	1	2	2	3	3
9. Tegalharjo	-	-	1	1	1	1
10. Jebres	-	-	1	1	1	1
11. Mojosongo	1	1	-	-	1	1
Jumlah	2	2	5	5	7	7

Lanjutan Tabel 4.1.7

Kelurahan	Guru ¹					
	Negeri		Swasta		Jumlah	
	2020/2021	2021/2022	2020/2021	2021/2022	2020/2021	2021/2022
(1)	(8)	(9)	(10)	(11)	(12)	(13)
1. Kepatihan Kulon	-	-	-	-	-	-
2. Kepatihan Wetan	-	-	-	-	-	-
3. Sudiroprajan	-	-	-	-	-	-
4. Gandekan	-	-	-	-	-	-
5. Sewu	-	-	-	-	-	-
6. Pucangsawit	-	-	21	14	21	14
7. Jagalan	-	-	-	-	-	-
8. Purwodiningratan	70	65	45	35	115	100
9. Tegalarjo	-	-	36	32	36	32
10. Jebres	-	-	34	17	34	17
11. Mojosongo	71	63	-	-	71	63
Jumlah	141	128	136	98	277	226

Lanjutan Tabel 4.1.7

Kelurahan	Murid					
	Negeri		Swasta		Jumlah	
	2020/2021	2021/2022	2020/2021	2021/2022	2020/2021	2021/2022
(1)	(14)	(15)	(16)	(17)	(18)	(19)
1. Kepatihan Kulon	-	-	-	-	-	-
2. Kepatihan Wetan	-	-	-	-	-	-
3. Sudiroprajan	-	-	-	-	-	-
4. Gandekan	-	-	-	-	-	-
5. Sewu	-	-	-	-	-	-
6. Pucangsawit	-	-	41	42	41	42
7. Jagalan	-	-	-	-	-	-
8. Purwodiningratan	1 103	1 192	141	196	1 244	1 388
9. Tegalharjo	-	-	426	399	426	399
10. Jebres	-	-	143	94	143	94
11. Mojosongo	1 147	1 162	-	-	1 147	1 162
Jumlah	2 250	2 354	751	731	3 001	3 085

Catatan: ¹ Jumlah guru termasuk kepala sekolah dan guru

Sumber: Cabang Dinas Pendidikan Wilayah VII Prov. Jawa Tengah

Tabel 4.1.8 Jumlah Sekolah, Guru, dan Murid Sekolah Menengah Kejuruan (SMK) di Bawah Kementerian Pendidikan dan Kebudayaan Menurut Kelurahan, 2020/2021 dan 2021/2022

Kelurahan	Sekolah					
	Negeri		Swasta		Jumlah	
	2020/2021	2021/2022	2020/2021	2021/2022	2020/2021	2021/2022
(1)	(2)	(3)	(4)	(5)	(6)	(7)
1. Kepatihan Kulon	-	-	1	1	1	1
2. Kepatihan Wetan	1	1	-	-	1	1
3. Sudiroprajan	-	-	-	-	-	-
4. Gandekan	-	-	-	-	-	-
5. Sewu	-	-	-	-	-	-
6. Pucangsawit	-	-	-	-	-	-
7. Jagalan	-	-	-	-	-	-
8. Purwodiningratan	-	-	-	-	-	-
9. Tegalharjo	-	-	1	1	1	1
10. Jebres	-	-	3	3	3	3
11. Mojosongo	-	-	1	1	1	1
Jumlah	1	1	6	6	7	7

Lanjutan Tabel 4.1.8

Kelurahan	Guru ¹					
	Negeri		Swasta		Jumlah	
	2020/2021	2021/2022	2020/2021	2021/2022	2020/2021	2021/2022
(1)	(8)	(9)	(10)	(11)	(12)	(13)
1. Kepatihan Kulon	-	-	19	9	19	9
2. Kepatihan Wetan	92	94	-	-	92	94
3. Sudiroprajan	-	-	-	-	-	-
4. Gandekan	-	-	-	-	-	-
5. Sewu	-	-	-	-	-	-
6. Pucangsawit	-	-	-	-	-	-
7. Jagalan	-	-	-	-	-	-
8. Purwodiningratan	-	-	-	-	-	-
9. Tegalharjo	-	-	32	25	32	25
10. Jebres	-	-	97	83	97	83
11. Mojosongo	-	-	28	8	28	8
Jumlah	92	94	176	125	268	219

Lanjutan Tabel 4.1.8

Kelurahan	Murid					
	Negeri		Swasta		Jumlah	
	2020/2021	2021/2022	2020/2021	2021/2022	2020/2021	2021/2022
(1)	(14)	(15)	(16)	(17)	(18)	(19)
1. Kepatihan Kulon	-	-	40	35	40	35
2. Kepatihan Wetan	1 207	1 361	-	-	1 207	1 361
3. Sudiroprajan	-	-	-	-	-	-
4. Gandekan	-	-	-	-	-	-
5. Sewu	-	-	-	-	-	-
6. Pucangsawit	-	-	-	-	-	-
7. Jagalan	-	-	-	-	-	-
8. Purwodiningratan	-	-	-	-	-	-
9. Tegalharjo	-	-	274	277	274	277
10. Jebres	-	-	990	869	990	869
11. Mojosongo	-	-	83	257	83	257
Jumlah	1 207	1 361	1 387	1 438	2 594	2 799

Catatan: ¹ Jumlah guru termasuk kepala sekolah dan guru
 Sumber: Cabang Dinas Pendidikan Wilayah VII Prov. Jawa Tengah

Tabel 4.1.9 Jumlah Sekolah, Guru, dan Murid Madrasah Aliyah (MA) di Bawah Kementerian Agama Menurut Kecamatan di Kota Surakarta, 2020/2021 dan 2021/2022

Kelurahan	Sekolah					
	Negeri		Swasta		Jumlah	
	2020/2021	2021/2022	2020/2021	2021/2022	2020/2021	2021/2022
(1)	(2)	(3)	(4)	(5)	(6)	(7)
1. Kepatihan Kulon	-	-	-	-	-	-
2. Kepatihan Wetan	-	-	-	-	-	-
3. Sudiroprajan	-	-	-	-	-	-
4. Gandekan	-	-	-	-	-	-
5. Sewu	-	-	-	-	-	-
6. Pucangsawit	-	-	-	-	-	-
7. Jagalan	-	-	-	-	-	-
8. Purwodiningratan	-	-	-	-	-	-
9. Tegalharjo	-	-	-	-	-	-
10. Jebres	-	-	-	-	-	-
11. Mojosongo	-	-	1	1	1	1
Jumlah	-	-	1	1	1	1

Lanjutan Tabel 4.1.9

Kelurahan	Guru					
	Negeri		Swasta		Jumlah	
	2020/2021	2021/2022	2020/2021	2021/2022	2020/2021	2021/2022
(1)	(8)	(9)	(10)	(11)	(12)	(13)
1. Kepatihan Kulon	-	-	-	-	-	-
2. Kepatihan Wetan	-	-	-	-	-	-
3. Sudiroprajan	-	-	-	-	-	-
4. Gandekan	-	-	-	-	-	-
5. Sewu	-	-	-	-	-	-
6. Pucangsawit	-	-	-	-	-	-
7. Jagalan	-	-	-	-	-	-
8. Purwodiningratan	-	-	-	-	-	-
9. Tegalharjo	-	-	-	-	-	-
10. Jebres	-	-	-	-	-	-
11. Mojosongo	-	-	19	19	19	19
Jumlah	-	-	19	19	19	19

Lanjutan Tabel 4.1.9

Kelurahan	Murid					
	Negeri		Swasta		Jumlah	
	2020/2021	2021/2022	2020/2021	2021/2022	2020/2021	2021/2022
(1)	(14)	(15)	(16)	(17)	(18)	(19)
1. Kepatihan Kulon	-	-	-	-	-	-
2. Kepatihan Wetan	-	-	-	-	-	-
3. Sudiroprajan	-	-	-	-	-	-
4. Gandekan	-	-	-	-	-	-
5. Sewu	-	-	-	-	-	-
6. Pucangsawit	-	-	-	-	-	-
7. Jagalan	-	-	-	-	-	-
8. Purwodiningratan	-	-	-	-	-	-
9. Tegalharjo	-	-	-	-	-	-
10. Jebres	-	-	-	-	-	-
11. Mojosongo	-	-	121	99	121	99
Jumlah	-	-	121	99	121	99

Sumber: Kementerian Agama Kota Surakarta

Tabel 4.1.10 Jumlah Akademi/Perguruan Tinggi Menurut Kelurahan, 2021

Kelurahan	Negeri	Swasta	Jumlah
(1)	(2)	(3)	(4)
1. Kepatihan Kulon	-	-	-
2. Kepatihan Wetan	-	-	-
3. Sudiroprajan	-	-	-
4. Gandekan	-	-	-
5. Sewu	-	-	-
6. Pucangsawit	-	-	-
7. Jagalan	-	-	-
8. Purwodiningratan	-	-	-
9. Tegalharjo	-	-	-
10. Jebres	3	3	6
11. Mojosongo	1	4	5
Jumlah	4	7	11

Sumber: BPS, Pendataan Potensi Desa (Podes) 2021

Tabel 4.2.1 Jumlah Sarana Kesehatan Menurut Kelurahan, 2021

Kelurahan	Rumah Sakit	Rumah Sakit Bersalin	Poliklinik/Balai Pengobatan
(1)	(2)	(3)	(4)
1. Kepatihan Kulon	-	-	-
2. Kepatihan Wetan	-	-	1
3. Sudiroprajan	-	-	1
4. Gandekan	-	-	1
5. Sewu	-	-	-
6. Pucangsawit	-	-	-
7. Jagalan	-	-	-
8. Purwodiningratan	-	-	2
9. Tegalharjo	1	-	-
10. Jebres	3	-	3
11. Mojosongo	-	-	5
Jumlah	4	-	13

Lanjutan Tabel 4.2.1

Kelurahan	Puskesmas		Apotek
	Rawat Inap	Tanpa Rawat Inap	
(1)	(5)	(6)	(7)
1. Kepatihan Kulon	-	-	2
2. Kepatihan Wetan	-	-	2
3. Sudiroprajan	-	-	3
4. Gandekan	-	-	2
5. Sewu	-	-	-
6. Pucangsawit	-	1	1
7. Jagalan	-	-	2
8. Purwodiningratan	-	1	2
9. Tegalarjo	-	-	2
10. Jebres	-	1	5
11. Mojosongo	1	-	9
Jumlah	1	3	30

Sumber: BPS, Pendataan Potensi Desa (Podes) 2021

Tabel 4.2.2 Jumlah Peserta KB Aktif Menurut Jenis Kontrasepsi dan Kelurahan, 2021

Kelurahan	PUS	Metode Kontrasepsi		
		IUD	MOP	MOW
(1)	(2)	(3)	(4)	(5)
1. Kepatihan Kulon	219	68	1	12
2. Kepatihan Wetan	182	37	2	6
3. Sudiroprajan	279	21	1	27
4. Gandekan	975	110	2	66
5. Sewu	789	106	1	36
6. Pucangsawit	1 645	139	1	81
7. Jagalan	1 085	166	15	61
8. Purwodiningratan	396	42	2	31
9. Tegalharjo	336	35	-	27
10. Jebres	3 932	476	4	257
11. Mojosongo	6 640	664	17	361
Jumlah	16 478	1 864	46	965

Lanjutan Tabel 4.2.2

Kelurahan	Metode Kontrasepsi			
	Implan	Suntik	Pil	Kondom
(1)	(6)	(7)	(8)	(9)
1. Kepatihan Kulon	23	42	13	16
2. Kepatihan Wetan	40	42	11	13
3. Sudiroprajan	9	99	14	29
4. Gandekan	52	334	67	65
5. Sewu	35	214	36	91
6. Pucangsawit	158	605	133	100
7. Jagalan	57	394	31	95
8. Purwodiningratan	51	112	13	35
9. Tegalarjo	13	91	15	52
10. Jebres	260	1 145	187	410
11. Mojosongo	335	1 688	400	1 151
Jumlah	1 033	4 766	920	2 057

Sumber: Dinas Pemberdayaan Perempuan dan Perlindungan Anak serta Pengendalian Penduduk dan Keluarga Berencana Kota Surakarta

Tabel 4.3.1 Jumlah Tempat Ibadah Menurut Kelurahan, 2021

Kelurahan	Masjid	Mushola/ Langgar	Gereja Protestan	Gereja Katolik	Pura	Vihara	Klenteng
(1)	(2)	(3)	(4)	(5)	(6)	(7)	(8)
1. Kepatihan Kulon	2	5	2	-	-	-	-
2. Kepatihan Wetan	3	0	-	-	-	-	-
3. Sudiroprajan	2	0	2	-	-	-	1
4. Gandekan	4	7	8	-	-	-	-
5. Sewu	6	6	1	-	-	-	-
6. Pucangsawit	12	3	7	-	1	1	-
7. Jagalan	5	8	7	-	-	-	-
8. Purwodiningratan	2	0	7	-	-	-	-
9. Tegalarjo	4	1	1	1	-	-	-
10. Jebres	59	9	15	-	-	2	1
11. Mojosongo	69	8	17	1	-	-	-
Jumlah	168	47	67	2	1	3	2

Sumber: Kementerian Agama Kota Surakarta

Tabel 4.3.2 Jumlah Kejadian Bencana Alam Menurut Kelurahan dan Jenis Bencana Alam, 2021

Kelurahan	Tanah Longsor	Banjir	Gempa Sudioprajan	Angin puyuh/ puting beliung/ topan
(1)	(2)	(3)	(4)	(5)
1. Kepatihan Kulon	-	-	-	-
2. Kepatihan Wetan	-	-	-	-
3. Sudioprajan	-	-	-	-
4. Gandekan	-	-	-	-
5. Sewu	-	-	-	-
6. Pucangsawit	-	-	-	-
7. Jagalan	-	-	-	-
8. Purwodiningratan	-	-	-	-
9. Tegalharjo	-	-	-	-
10. Jebres	-	-	-	-
11. Mojosongo	-	-	-	-
Jumlah	-	-	-	-

Sumber: BPS, Pendataan Potensi Desa (Podes) 2021

Tabel 4.3.3 Jumlah Korban Jiwa Akibat Bencana Alam Menurut Kelurahan dan Jenis Bencana Alam, 2021

Kelurahan	Tanah Longsor	Banjir	Gempa Sudioprajan	Angin puyuh/ puting beliung/ topan
(1)	(2)	(3)	(4)	(5)
1. Kepatihan Kulon	-	-	-	-
2. Kepatihan Wetan	-	-	-	-
3. Sudioprajan	-	-	-	-
4. Gandekan	-	-	-	-
5. Sewu	-	-	-	-
6. Pucangsawit	-	-	-	-
7. Jagalan	-	-	-	-
8. Purwodiningratan	-	-	-	-
9. Tegalarjo	-	-	-	-
10. Jebres	-	-	-	-
11. Mojosongo	-	-	-	-
Jumlah	-	-	-	-

Sumber: BPS, Pendataan Potensi Desa (Podes) 2021

Tabel 4.3.4 Jumlah Fasilitas Perlindungan Sosial Menurut Kelurahan, 2021

Kelurahan	Panti Asuhan	Panti Wreda / Jompo	Panti Cacat	Panti Rehabilitasi eks Psikotik
(1)	(2)	(3)	(4)	(5)
1. Kepatihan Kulon	-	-	-	-
2. Kepatihan Wetan	-	-	-	-
3. Sudiroprajan	-	-	-	-
4. Gandekan	-	-	-	-
5. Sewu	-	-	-	-
6. Pucangsawit	1	-	-	-
7. Jagalan	-	-	1	-
8. Purwodiningratan	-	-	-	-
9. Tegalarjo	-	-	-	-
10. Jebres	1	-	-	2
11. Mojosongo	-	2	-	1
Jumlah	2	2	1	3

Sumber: Dinas Sosial Kota Surakarta

Tabel 4.3.5 Jumlah Penyandang Tuna Sosial Menurut Jenis dan Kelurahan, 2021

Kelurahan	Lansia Terlantar	WTS	PGOT ¹	Waria
(1)	(2)	(3)	(4)	(5)
1. Kepatihan Kulon	-	-	-	-
2. Kepatihan Wetan	-	-	-	-
3. Sudiroprajan	-	-	-	-
4. Gandekan	-	-	-	-
5. Sewu	-	-	-	-
6. Pucangsawit	-	-	1	-
7. Jagalan	2	-	-	-
8. Purwodiningratan	-	-	-	-
9. Tegalarjo	-	-	-	-
10. Jebres	-	-	-	3
11. Mojosongo	6	-	-	1
Jumlah	8	-	1	4

Lanjutan Tabel 4.3.5

Kelurahan	Anak Terlantar	Anak Jalanan	Bekas Napi
(1)	(6)	(7)	(8)
1. Kepatihan Kulon	-	-	-
2. Kepatihan Wetan	-	-	-
3. Sudiroprajan	1	1	1
4. Gandekan	1	1	2
5. Sewu	1	-	1
6. Pucangsawit	1	1	1
7. Jagalan	1	1	
8. Purwodiningratan	-	13	1
9. Tegalharjo	-	-	-
10. Jebres	7	5	4
11. Mojosongo	3	-	3
Jumlah	15	22	13

Catatan: ¹ PGOT = Pengemis, Gelandangan, dan Orang Terlantar

Sumber: Dinas Sosial Kota Surakarta

Tabel 4.3.6 Jumlah Kelahiran Menurut Jenis Kelamin dan Kelurahan, 2021

Kelurahan	Laki-laki	Perempuan	Jumlah
(1)	(2)	(3)	(4)
1. Kepatihan Kulon	20	16	36
2. Kepatihan Wetan	20	19	39
3. Sudiroprajan	32	27	59
4. Gandekan	451	570	1 021
5. Sewu	148	156	304
6. Pucangsawit	682	873	1 555
7. Jagalan	489	648	1 137
8. Purwodiningratan	38	49	87
9. Tegalharjo	42	25	67
10. Jebres	698	837	1 535
11. Mojosongo	1 167	1 365	2 532
Jumlah	3 787	4 585	8 372

Catatan: Data DKB 2021 Semester 2

Sumber: Dinas Administrasi Kependudukan dan Pencatatan Sipil Kota Surakarta

Tabel 4.3.7 Jumlah Kematian Menurut Jenis Kelamin dan Kelurahan, 2021

Kelurahan	Laki-laki	Perempuan	Jumlah
(1)	(2)	(3)	(4)
1. Kepatihan Kulon	31	18	49
2. Kepatihan Wetan	22	15	37
3. Sudiroprajan	43	31	74
4. Gandekan	93	67	160
5. Sewu	57	46	103
6. Pucangsawit	104	96	200
7. Jagalan	121	84	205
8. Purwodiningratan	49	57	106
9. Tegalharjo	43	39	82
10. Jebres	244	230	474
11. Mojosongo	392	354	746
Jumlah	1 199	1 037	2 236

Catatan: Data DKB 2021 Semester 2
 Sumber: Dinas Administrasi Kependudukan dan Pencatatan Sipil Kota Surakarta

Tabel 4.3.8 Jumlah Cakupan Kepemilikan Kartu Identitas Anak (KIA) Menurut Kelurahan, 2021

Kelurahan	Wajib KIA	Memiliki KIA	Belum Memiliki KIA
(1)	(2)	(3)	(4)
1. Kepatihan Kulon	524	503	21
2. Kepatihan Wetan	549	516	33
3. Sudiroprajan	783	742	41
4. Gandekan	2 137	2 069	68
5. Sewu	1 759	1 700	59
6. Pucangsawit	3 669	3 565	104
7. Jagalan	3 021	2 927	94
8. Purwodiningratan	1 117	1 073	44
9. Tegalharjo	1 059	1 017	42
10. Jebres	8 338	8 070	268
11. Mojosongo	14 125	13 669	456
Jumlah	37 081	35 851	1 230

Catatan: Data DKB 2021 Semester 2

Sumber: Dinas Administrasi Kependudukan dan Pencatatan Sipil Kota Surakarta

Tabel 4.3.9 Jumlah Cakupan Kepemilikan Kartu Identitas Anak (KIA) Menurut Jenis Kelamin dan Kelurahan, 2021

Kelurahan	Laki-laki	Perempuan	Jumlah
(1)	(2)	(3)	(4)
1. Kepatihan Kulon	253	250	503
2. Kepatihan Wetan	248	268	516
3. Sudiroprajan	366	376	742
4. Gandekan	1 088	981	2 069
5. Sewu	875	825	1 700
6. Pucangsawit	1 836	1 729	3 565
7. Jagalan	1 489	1 438	2 927
8. Purwodiningratan	554	519	1 073
9. Tegalharjo	513	504	1 017
10. Jebres	4 097	3 973	8 070
11. Mojosongo	7 075	6 594	13 669
Jumlah	18 394	17 457	35 851

Catatan: Data DKB 2021 Semester 2

Sumber: Dinas Administrasi Kependudukan dan Pencatatan Sipil Kota Surakarta

Tabel 4.4.1 Jumlah Sasaran Keluarga Berisiko Stunting Menurut Kelurahan, 2021

Kelurahan	Jumlah Keluarga	Punya Anak		PUS	PUS Hamil
		Baduta (0-23 Bulan)	Balita (24-59 Bulan)		
(1)	(2)	(3)	(4)	(5)	(6)
1. Kepatihan Kulon	486	22	32	177	4
2. Kepatihan Wetan	523	15	27	182	4
3. Sudiroprajan	860	35	88	310	8
4. Gandekan	2 123	115	219	938	38
5. Sewu	1 830	99	199	803	36
6. Pucangsawit	3 844	262	462	1 883	68
7. Jagalan	3 069	163	318	1 269	37
8. Purwodiningratan	1 147	51	112	436	16
9. Tegalarjo	1 038	45	76	363	13
10. Jebres	8 604	575	1 053	4 148	152
11. Mojosongo	14 746	1 017	1 827	7 629	236
Jumlah	38 270	2 399	4 413	18 138	612

Catatan: Pendataan Keluarga Tahun 2021

Sumber: Dinas Pemberdayaan Perempuan dan Perlindungan Anak serta Pengendalian Penduduk dan Keluarga Berencana Kota Surakarta

Tabel 4.4.2 Jumlah Penapisan Keluarga Berisiko Stunting Menurut Fasilitas Lingkungan Tidak Sehat dan Kelurahan, 2021

Kelurahan	Jumlah Keluarga	Fasilitas Lingkungan Tidak Sehat	
		Keluarga Tidak Mempunyai Sumber Air Minum Utama yang Layak	Keluarga Tidak Mempunyai Jamban yang Layak
(1)	(2)	(3)	(4)
1. Kepatihan Kulon	486	4	60
2. Kepatihan Wetan	523	-	88
3. Sudiroprajan	860	1	159
4. Gandekan	2 123	3	418
5. Sewu	1 830	8	161
6. Pucangsawit	3 844	13	398
7. Jagalan	3 069	49	353
8. Purwodiningratan	1 147	2	159
9. Tegalarjo	1 038	6	26
10. Jebres	8 604	38	343
11. Mojosongo	14 746	103	857
Jumlah	38 270	227	3 022

Catatan: Pendataan Keluarga Tahun 2021

Sumber: Dinas Pemberdayaan Perempuan dan Perlindungan Anak serta Pengendalian Penduduk dan Keluarga Berencana Kota Surakarta

Tabel 4.4.3 Jumlah Penapisan Keluarga Berisiko Stunting Menurut PUS 4 Terlalu dan Kelurahan, 2021

Kelurahan	Jumlah Keluarga	PUS 4 Terlalu			
		Terlalu Muda (Umur Istri < 20 Tahun)	Terlalu Tua (Umur Istri 35-40 Tahun)	Terlalu Dekat (< 2 Tahun)	Terlalu Banyak (≥ 3 Anak)
(1)	(2)	(3)	(4)	(5)	(6)
1. Kepatihan Kulon	486	-	54	2	46
2. Kepatihan Wetan	523	-	63	1	36
3. Sudiroprajan	860	1	87	6	65
4. Gandekan	2 123	6	224	10	193
5. Sewu	1 830	4	209	12	169
6. Pucangsawit	3 844	7	474	17	402
7. Jagalan	3 069	7	314	21	287
8. Purwodiningratan	1 147	1	118	4	99
9. Tegalharjo	1 038	1	83	5	62
10. Jebres	8 604	17	1 080	36	835
11. Mojosongo	14 746	23	2 027	67	1 581
Jumlah	38 270	67	4 733	181	3 775

Catatan: Pendataan Keluarga Tahun 2021

Sumber: Dinas Pemberdayaan Perempuan dan Perlindungan Anak serta Pengendalian Penduduk dan Keluarga Berencana Kota Surakarta

Tabel 4.4.4 Jumlah Penduduk Miskin Menurut Kelurahan, 2021

Kelurahan	Rumah Tangga Sasaran/KK	Anggota Rumah Tangga
(1)	(2)	(3)
1. Kepatihan Kulon	132	402
2. Kepatihan Wetan	66	181
3. Sudiroprajan	224	675
4. Gandekan	616	1759
5. Sewu	259	701
6. Pucangsawit	266	731
7. Jagalan	342	946
8. Purwodiningratan	194	558
9. Tegalharjo	115	325
10. Jebres	837	2409
11. Mojosongo	271	764
Jumlah	3 322	9 451

Sumber: Dinas Sosial Kota Surakarta

Tabel 4.4.5 Jumlah Penduduk Rentan Resiko Sosial Menurut Kelurahan, 2021

Kelurahan	Rumah Tangga Sasaran/KK	Anggota Rumah Tangga
(1)	(2)	(3)
1. Kepatihan Kulon	104	314
2. Kepatihan Wetan	135	440
3. Sudiroprajan	239	717
4. Gandekan	912	2 729
5. Sewu	784	2 458
6. Pucangsawit	1 734	5 458
7. Jagalan	1 201	3 748
8. Purwodiningratan	387	1 197
9. Tegalharjo	343	1 062
10. Jebres	2 923	9 071
11. Mojosongo	2 674	8 526
Jumlah	11 436	35 720

Sumber: Dinas Sosial Kota Surakarta

Tabel 4.4.6 Jumlah Penerima Program Keluarga Harapan (PKH) dan Anggaran Program Keluarga Harapan (PKH) Menurut Kelurahan, 2021

Kelurahan	Jumlah Penerima Bantuan (Kepala Keluarga)		Jumlah Anggaran (Ribu Rupiah)	
	Rencana	Realisasi	Rencana	Realisasi
(1)	(2)	(3)	(4)	(5)
1. Kepatihan Kulon	79	78	50 975	50 375
2. Kepatihan Wetan	69	69	46 550	46 550
3. Sudiroprajan	135	135	94 525	94 525
4. Gandekan	397	392	268 825	266 200
5. Sewu	307	306	222 700	222 325
6. Pucangsawit	721	718	480 300	478 825
7. Jagalan	511	511	354 525	354 525
8. Purwodiningratan	167	164	111 950	110 475
9. Tegalarjo	111	109	76 275	75 075
10. Jebres	978	976	665 325	664 125
11. Mojosongo	1 455	1 440	991 800	981 275
Jumlah	4 930	4 898	3 363 750	3 344 275

Catatan: Sesuai Data Salur Tahap 4 Tahun 2021

Sumber: Dinas Sosial Kota Surakarta

Tabel 4.4.6 Jumlah Penerima Bantuan Pangan Non Tunai (BPNT) dan Anggaran Bantuan Pangan Non Tunai (BPNT) Menurut Kelurahan, 2021

Kelurahan	Jumlah Penerima Bantuan (Kepala Keluarga)		Jumlah Anggaran (Ribu Rupiah)	
	Rencana	Realisasi	Rencana	Realisasi
(1)	(2)	(3)	(4)	(5)
1. Kepatihan Kulon	809	768	161 800	153 600
2. Kepatihan Wetan	1 001	948	200 200	189 600
3. Sudiroprajan	2 055	1 868	411 000	373 600
4. Gandekan	200	167	40 000	33 400
5. Sewu	192	145	38 400	29 000
6. Pucangsawit	4 027	2 839	805 400	567 800
7. Jagalan	1 616	1 408	323 200	281 600
8. Purwodiningratan	446	347	89 200	69 400
9. Tegalharjo	777	650	155 400	130 000
10. Jebres	386	290	77 200	58 000
11. Mojosongo	353	253	70 600	50 600
Jumlah	11 862	9 683	2 372 400	1 936 600

Catatan: Sesuai Data Salur Tahap 4 Tahun 2021

Sumber: Dinas Sosial Kota Surakarta

5

PETERNAKAN DAN PERIKANAN

<https://surabaya.kota.bps.go.id>

Tabel 5.1.1 Populasi Ternak Menurut Jenis Ternak (ekor) dan Kelurahan, 2020-2021

Kelurahan	Sapi Perah		Sapi Potong	
	2020	2021	2020	2021
(1)	(2)	(3)	(4)	(5)
1. Kepatihan Kulon	-	-	-	-
2. Kepatihan Wetan	-	-	-	-
3. Sudiroprajan	-	-	-	-
4. Gandekan	-	-	-	-
5. Sewu	-	-	-	-
6. Pucangsawit	-	-	5	3
7. Jagalan	-	-	-	-
8. Purwodiningratan	-	-	-	-
9. Tegalharjo	-	-	-	-
10. Jebres	-	-	14	12
11. Mojosongo	-	-	340	236
Jumlah	-	-	359	251

Lanjutan Tabel 5.1.1

Kelurahan	Kerbau		Kuda	
	2020	2021	2020	2021
(1)	(6)	(7)	(8)	(9)
1. Kepatihan Kulon	-	-	-	-
2. Kepatihan Wetan	-	-	-	-
3. Sudiroprajan	-	-	-	-
4. Gandekan	-	-	-	-
5. Sewu	-	-	-	-
6. Pucangsawit	-	-	-	-
7. Jagalan	-	-	-	-
8. Purwodiningratan	-	-	-	-
9. Tegalharjo	-	-	-	-
10. Jebres	-	-	-	-
11. Mojosongo	-	-	-	-
Jumlah	-	-	-	-

Lanjutan Tabel 5.1.1

Kelurahan	Kambing		Domba		Babi	
	2020	2021	2020	2021	2020	2021
(1)	(10)	(11)	(12)	(13)	(14)	(15)
1. Kepatihan Kulon	-	-	-	-	-	-
2. Kepatihan Wetan	-	-	-	-	-	-
3. Sudiroprajan	-	-	-	-	-	-
4. Gandekan	-	-	-	-	-	-
5. Sewu	-	-	-	-	-	-
6. Pucangsawit	12	17	4	8	-	-
7. Jagalan	-	-	-	-	-	-
8. Purwodiningratan	-	-	-	-	-	-
9. Tegalarjo	-	-	-	-	-	-
10. Jebres	35	24	15	11	-	-
11. Mojosongo	125	115	110	95	-	-
Jumlah	172	156	129	114	-	-

Sumber: Dinas Ketahanan Pangan dan Pertanian Kota Surakarta

Tabel 5.1.2 Populasi Unggas Menurut Jenis Unggas (ekor) dan Kelurahan, 2020-2021

Kelurahan	Ayam Kampung		Ayam Petelur	
	2020	2021	2020	2021
(1)	(2)	(3)	(4)	(5)
1. Kepatihan Kulon	-	-	-	-
2. Kepatihan Wetan	-	-	-	-
3. Sudiroprajan	-	-	-	-
4. Gandekan	-	-	-	-
5. Sewu	342	654	-	-
6. Pucangsawit	310	564	-	-
7. Jagalan	468	1 286	-	-
8. Purwodiningratan	230	189	-	-
9. Tegalarjo	-	-	-	-
10. Jebres	545	3 456	100	300
11. Mojosongo	2 590	15 753	-	-
Jumlah	4 485	21 902	100	300

Lanjutan Tabel 5.1.2

Kelurahan	Ayam Pedaging		Itik/Itik Manila	
	2020	2021	2020	2021
(1)	(6)	(7)	(8)	(9)
1. Kepatihan Kulon	-	-	-	-
2. Kepatihan Wetan	-	-	-	-
3. Sudiroprajan	-	-	-	-
4. Gandekan	-	-	-	-
5. Sewu	-	-	-	-
6. Pucangsawit	-	-	-	-
7. Jagalan	-	-	-	-
8. Purwodiningratan	-	-	-	-
9. Tegalharjo	-	-	-	-
10. Jebres	-	-	-	-
11. Mojosongo	-	2 000	72	68
Jumlah	0	2 000	72	68

Sumber: Dinas Ketahanan Pangan dan Pertanian Kota Surakarta

Tabel 5.1.3 Produksi Daging Ternak (kg) Menurut Jenis Ternak dan Kelurahan, 2020-2021

Kelurahan	Sapi Perah		Sapi Potong	
	2020	2021	2020	2021
(1)	(2)	(3)	(4)	(5)
1. Kepatihan Kulon	-	-	1 246	2 456
2. Kepatihan Wetan	-	-	2 978	3 490
3. Sudiroprajan	-	-	685	1 201
4. Gandekan	-	-	5 780	6 789
5. Sewu	-	-	5 498	7 562
6. Pucangsawit	-	-	6 954	8 945
7. Jagalan	-	-	434 475	599 451
8. Purwodiningratan	-	-	1 050	2 315
9. Tegalharjo	-	-	1 750	3 257
10. Jebres	-	-	12 054	24 567
11. Mojosongo	-	-	36 865	72 981
Jumlah	-	-	509 335	733 014

Lanjutan Tabel 5.1.3

Kelurahan	Kerbau		Kuda	
	2020	2021	2020	2021
(1)	(6)	(7)	(8)	(9)
1. Kepatihan Kulon	-	-	-	-
2. Kepatihan Wetan	-	-	-	-
3. Sudiroprajan	-	-	-	-
4. Gandekan	-	-	-	-
5. Sewu	-	-	-	-
6. Pucangsawit	-	-	-	-
7. Jagalan	-	-	-	-
8. Purwodiningratan	-	-	-	-
9. Tegalharjo	-	-	-	-
10. Jebres	-	-	-	-
11. Mojosongo	-	-	-	-
Jumlah	-	-	-	-

Lanjutan Tabel 5.1.3

Kelurahan	Kambing		Domba		Babi	
	2020	2021	2020	2021	2020	2021
(1)	(10)	(11)	(12)	(13)	(14)	(15)
1. Kepatihan Kulon	21	32	-	-	-	-
2. Kepatihan Wetan	214	234	54	52	-	-
3. Sudiroprajan	7	17	-	-	-	-
4. Gandekan	290	295	56	43	-	-
5. Sewu	336	337	89	75	-	-
6. Pucangsawit	614	621	-	-	-	-
7. Jagalan	516	534	278	238	209 770	113 630
8. Purwodiningratan	9	9	-	-	-	-
9. Tegalharjo	248	249	67	61	-	-
10. Jebres	1 673	1 674	316	276	-	-
11. Mojosongo	2 638	2 643	232	213	-	-
Jumlah	6 566	6 645	1 092	958	209 770	113 630

Catatan: Produksi daging (sapi, kambing, domba, babi dan ayam) tidak tergantung dengan populasi karena hewan yang didatangkan dari luar Kota Surakarta dan dipotong di Kota Surakarta dihitung menjadi produksi daging Kota Surakarta tetapi tidak menjadi populasi di Kota Surakarta

Sumber: Dinas Ketahanan Pangan dan Pertanian Kota Surakarta

Tabel 5.1.4 Produksi Daging Unggas (kg) Menurut Jenis Unggas dan Kelurahan, 2020-2021

Kelurahan	Ayam Kampung		Ayam Petelur	
	2020	2021	2020	2021
(1)	(2)	(3)	(4)	(5)
1. Kepatihan Kulon	-	-	-	-
2. Kepatihan Wetan	-	-	-	-
3. Sudiroprajan	-	-	-	-
4. Gandekan	-	-	-	-
5. Sewu	-	-	-	-
6. Pucangsawit	-	-	-	-
7. Jagalan	-	-	-	-
8. Purwodiningratan	223 000	120 000	80 560	-
9. Tegalarjo	-	-	-	-
10. Jebres	-	-	-	-
11. Mojosongo	210 812	99 645	67 756	-
Jumlah	433 812	219 645	148 316	-

Lanjutan Tabel 5.1.4

Kelurahan	Ayam Pedaging		Itik/Itik Manila	
	2020	2021	2020	2021
(1)	(6)	(7)	(8)	(9)
1. Kepatihan Kulon	-	-	-	-
2. Kepatihan Wetan	-	-	-	-
3. Sudiroprajan	-	-	-	-
4. Gandekan	-	-	-	-
5. Sewu	-	-	-	-
6. Pucangsawit	-	-	-	-
7. Jagalan	-	-	-	-
8. Purwodiningratan	650 780	440 742	15 050	13 532
9. Tegalharjo	-	-	-	-
10. Jebres	-	-	-	-
11. Mojosongo	610 670	407 452	14 217	12 384
Jumlah	1 261 450	848 194	29 267	25 916

Sumber: Dinas Ketahanan Pangan dan Pertanian Kota Surakarta

Tabel 5.1.5 Produksi Telur Unggas (kg) dan Susu Sapi (liter) Menurut Kelurahan, 2020 - 2021

Kelurahan	Ayam Kampung		Ayam Petelur	
	2020	2021	2020	2021
(1)	(2)	(3)	(4)	(5)
1. Kepatihan Kulon	-	-	-	-
2. Kepatihan Wetan	-	-	-	-
3. Sudiroprajan	-	-	-	-
4. Gandekan	-	-	-	-
5. Sewu	-	-	-	-
6. Pucangsawit	-	-	-	-
7. Jagalan	-	-	-	-
8. Purwodiningratan	-	-	-	-
9. Tegalarjo	-	-	-	-
10. Jebres	-	-	875	1974
11. Mojosongo	494	12 765	-	-
Jumlah	494	12 765	875	1 974

Lanjutan Tabel 5.1.5

Kelurahan	Itik/Itik Manila		Sapi Perah	
	2020	2021	2020	2021
(1)	(6)	(7)	(8)	(9)
1. Kepatihan Kulon	-	-	-	-
2. Kepatihan Wetan	-	-	-	-
3. Sudiroprajan	-	-	-	-
4. Gandekan	-	-	-	-
5. Sewu	-	-	-	-
6. Pucangsawit	-	-	-	-
7. Jagalan	-	-	-	-
8. Purwodiningratan	-	-	-	-
9. Tegalarjo	-	-	-	-
10. Jebres	-	-	-	-
11. Mojosongo	740	956	-	-
Jumlah	740	956	-	-

Sumber: Dinas Ketahanan Pangan dan Pertanian Kota Surakarta

Tabel 5.2.1 Produksi (Ton) dan Nilai Produksi (000 Rp) Perikanan Budidaya Menurut Komoditas Utama dan Kelurahan, 2021

Kelurahan	Gurame		Patin	
	Volume	Nilai	Volume	Nilai
(1)	(2)	(3)	(4)	(5)
1. Kepatihan Kulon	-	-	-	-
2. Kepatihan Wetan	-	-	-	-
3. Sudiroprajan	-	-	-	-
4. Gandekan	-	-	-	-
5. Sewu	-	-	-	-
6. Pucangsawit	-	-	-	-
7. Jagalan	-	-	-	-
8. Purwodiningratan	-	-	-	-
9. Tegalharjo	-	-	-	-
10. Jebres	-	-	-	-
11. Mojosongo	-	-	-	-
Jumlah	-	-	-	-

Lanjutan Tabel 5.2.1

Kelurahan	Lele		Nila	
	Volume	Nilai	Volume	Nilai
(1)	(6)	(7)	(8)	(9)
1. Kepatihan Kulon	-	-	-	-
2. Kepatihan Wetan	-	-	-	-
3. Sudiroprajan	-	-	-	-
4. Gandekan	-	-	-	-
5. Sewu	-	-	-	-
6. Pucangsawit	-	-	-	-
7. Jagalan	0,42	7 245,00	-	-
8. Purwodiningratan	-	-	-	-
9. Tegalharjo	-	-	-	-
10. Jebres	-	-	-	-
11. Mojosongo	9,13	157 561,50	-	-
Jumlah	9,55	164 806,50	-	-

Sumber: Dinas Ketahanan Pangan dan Pertanian Kota Surakarta

6

**PERBANKAN, KOPERASI,
DAN PERDAGANGAN**

Tabel 6.1.1 Jumlah Sarana dan Prasarana Ekonomi Menurut Jenis dan Kelurahan, 2021

Kelurahan	Kelompok Pertokoan	Pasar dengan Bangunan Permanen	Pasar dengan Bangunan Semi Permanen
(1)	(2)	(3)	(4)
1. Kepatihan Kulon	3	-	-
2. Kepatihan Wetan	4	1	-
3. Sudiroprajan	5	1	-
4. Gandekan	2	-	-
5. Sewu	1	1	-
6. Pucangsawit	2	1	-
7. Jagalan	2	-	-
8. Purwodiningratan	2	3	-
9. Tegalharjo	1	-	-
10. Jebres	8	1	-
11. Mojosongo	7	2	-
Jumlah	37	10	-

Lanjutan Tabel 6.1.1

Kelurahan	Pasar tanpa Bangunan	Minimarket/ Swalayan ¹	Warung/Kedai Makanan	Toko/Warung Kelontong
(1)	(5)	(6)	(7)	(8)
1. Kepatihan Kulon	-	-	20	22
2. Kepatihan Wetan	1	1	20	26
3. Sudiroprajan	-	-	43	69
4. Gandekan	-	1	132	102
5. Sewu	-	1	56	80
6. Pucangsawit	-	2	140	194
7. Jagalan	-	3	100	150
8. Purwodiningratan	-	1	38	82
9. Tegalarjo	-	1	48	40
10. Jebres	-	6	257	535
11. Mojosongo	-	12	181	368
Jumlah	1	28	1 035	1 668

Catatan: ¹ yang memiliki luas < 400 m²

Sumber: BPS, Pendataan Potensi Desa (Podes) 2021

Tabel 6.1.2 Jumlah Rumah Makan/Restoran Menurut Kelurahan, 2018–2021

Kelurahan	2018	2019	2020	2021
(1)	(2)	(3)	(4)	(5)
1. Kepatihan Kulon	12	16	16	18
2. Kepatihan Wetan	5	6	6	8
3. Sudiroprajan	7	9	9	13
4. Gandekan	7	8	8	11
5. Sewu	1	1	1	6
6. Pucangsawit	3	4	4	14
7. Jagalan	2	2	2	6
8. Purwodiningratan	8	11	11	12
9. Tegalarjo	2	2	2	6
10. Jebres	28	37	38	42
11. Mojosongo	21	27	28	31
Jumlah	96	123	125	167

Sumber: Dinas Kebudayaan dan Pariwisata Kota Surakarta

Tabel 6.1.3 Jumlah Sarana Lembaga Keuangan yang Beroperasi Menurut Jenis dan Kelurahan, 2021

Kelurahan	Bank Umum Pemerintah	Bank Umum Swasta	Bank Perkreditan Rakyat
(1)	(2)	(3)	(4)
1. Kepatihan Kulon	-	-	-
2. Kepatihan Wetan	2	7	-
3. Sudiroprajan	2	3	-
4. Gandekan	1	-	-
5. Sewu	-	-	-
6. Pucangsawit	-	1	-
7. Jagalan	-	-	-
8. Purwodiningratan	1	3	-
9. Tegalharjo	1	1	-
10. Jebres	5	1	1
11. Mojosongo	6	1	2
Jumlah	18	17	3

Sumber: BPS, Pendataan Potensi Desa (Podes) 2021

Tabel 6.1.4 Jumlah Koperasi Menurut Status (Aktif/Pasif) dan Kelurahan, 2020–2021

Kelurahan	Status Koperasi					
	2020			2021		
	Aktif	Pasif	Jumlah	Aktif	Pasif	Jumlah
(1)	(2)	(3)	(4)	(5)	(6)	(7)
1. Kepatihan Kulon	1	3	4	-	-	-
2. Kepatihan Wetan	3	1	4	4	1	5
3. Sudiroprajan	2	1	3	3	-	3
4. Gandekan	2	3	5	2	3	5
5. Sewu	2	3	5	2	2	4
6. Pucangsawit	3	2	5	3	2	5
7. Jagalan	5	4	9	5	3	8
8. Purwodiningratan	8	8	16	7	9	16
9. Tegalharjo	3	2	5	4	-	4
10. Jebres	15	16	31	19	18	37
11. Mojosongo	10	10	20	10	9	19
Jumlah	54	53	107	59	47	106

Sumber: Dinas Koperasi Usaha Kecil dan Menengah dan Perindustrian Kota Surakarta

Tabel 6.1.5 Jumlah Koperasi Menurut Jenis Koperasi dan Kelurahan, 2021

Kelurahan	Jenis Koperasi					Jumlah
	Konsumsi	Produksi	Simpan Pinjam	Jasa	Pemasaran	
(1)	(2)	(3)	(4)	(5)	(6)	(7)
1. Kepatihan Kulon	-	-	-	-	-	-
2. Kepatihan Wetan	5	-	-	-	-	5
3. Sudiroprajan	3	-	-	-	-	3
4. Gandekan	2	1	1	-	1	5
5. Sewu	3	-	1	-	-	4
6. Pucangsawit	3	-	-	1	1	5
7. Jagalan	5	2	1	-	-	8
8. Purwodiningratan	7	-	9	-	-	16
9. Tegalharjo	3	-	1	-	-	4
10. Jebres	27	-	7	3	-	37
11. Mojosongo	6	3	7	2	1	19
Jumlah	67	6	27	6	3	106

Sumber: Dinas Koperasi Usaha Kecil dan Menengah dan Perindustrian Kota Surakarta

Tabel 6.1.6 Jumlah Modal Sendiri, Modal Luar, dan SHU Koperasi Menurut Kelurahan, 2021

Kelurahan	Modal Sendiri	Modal Luar	SHU
(1)	(2)	(3)	(4)
1. Kepatihan Kulon	-	-	-
2. Kepatihan Wetan	2 853 545 241	3 711 331 312	74 655 226
3. Sudiroprajan	1 262 342 863	601 220 988	133 321 303
4. Gandekan	833 337 713	198 904 200	83 295 882
5. Sewu	658 184 235	469 640 818	39 592 875
6. Pucangsawit	685 344 305	634 429 974	32 973 804
7. Jagalan	1 173 122 800	1 811 019 951	57 288 370
8. Purwodiningratan	8 511 416 780	10 820 128 204	704 478 952
9. Tegalarjo	18 890 840 868	2 822 662 219	2 574 211 639
10. Jebres	49 282 604 679	23 607 907 498	3 598 624 561
11. Mojosongo	6 884 956 510	13 309 495 098	395 308 775
Jumlah	91 035 695 994	57 986 740 261	7 693 751 387

Sumber: Dinas Koperasi Usaha Kecil dan Menengah dan Perindustrian Kota Surakarta

Tabel 6.1.7 Jumlah Koperasi, Anggota, Karyawan, dan RAT Menurut Kelurahan, 2021

Kelurahan	Koperasi	Anggota Perorangan	Anggota Pengurus	Anggota BP	Karyawan	Rapat Anggota Tahunan
(1)	(2)	(3)	(4)	(5)	(6)	(7)
1. Kepatihan Kulon	-	-	-	-	-	-
2. Kepatihan Wetan	5	305	15	8	7	3
3. Sudiroprajan	3	203	11	8	-	1
4. Gandekan	5	93	7	5	-	1
5. Sewu	4	64	6	3	-	1
6. Pucangsawit	5	157	11	5	5	2
7. Jagalan	8	402	17	10	12	2
8. Purwodiningratan	16	885	24	14	15	4
9. Tegalarjo	4	1 937	13	7	66	2
10. Jebres	37	6 286	79	49	82	6
11. Mojosongo	19	1 233	41	25	87	4
Jumlah	106	11 565	224	134	274	26

Sumber: Dinas Koperasi Usaha Kecil dan Menengah dan Perindustrian Kota Surakarta

Tabel 6.1.8 Jumlah Simpanan Koperasi Menurut Kelurahan, 2021

Kelurahan	Jumlah Simpanan
(1)	(2)
1. Kepatihan Kulon	-
2. Kepatihan Wetan	1 855 665 656
3. Sudiroprajan	300 610 494
4. Gandekan	99 452 100
5. Sewu	234 820 409
6. Pucangsawit	317 214 987
7. Jagalan	905 509 976
8. Purwodiningratan	5 410 064 102
9. Tegalharjo	1 411 331 110
10. Jebres	11 803 953 749
11. Mojosongo	6 654 747 549
Jumlah	28 993 370 131

Sumber: Dinas Koperasi Usaha Kecil dan Menengah dan Perindustrian Kota Surakarta

Tabel 6.1.9 Jumlah Hotel dan Hostel/Motel/Losmen/Wisma Menurut Kelurahan, 2021

Kelurahan	Hotel	Hostel/Motel/Losmen/ Wisma
(1)	(2)	(3)
1. Kepatihan Kulon	-	-
2. Kepatihan Wetan	1	-
3. Sudiroprajan	-	-
4. Gandekan	-	-
5. Sewu	-	-
6. Pucangsawit	2	-
7. Jagalan	1	-
8. Purwodiningratan	-	-
9. Tegalharjo	1	1
10. Jebres	2	2
11. Mojosongo	-	-
Jumlah	7	3

Sumber: BPS, Pendataan Potensi Desa (Podes) 2021

Tabel 6.1.10 Jumlah Titik Hotspot yang Disediakan Pemerintah Kota Surakarta, 2021

Kelurahan	2020	2021
(1)	(2)	(3)
1. Kepatihan Kulon	1	1
2. Kepatihan Wetan	1	1
3. Sudiroprajan	1	1
4. Gandekan	2	2
5. Sewu	1	1
6. Pucangsawit	4	3
7. Jagalan	1	1
8. Purwodiningratan	2	1
9. Tegalarjo	1	1
10. Jebres	6	3
11. Mojosongo	3	2
12. Kecamatan Jebres	-	1
Jumlah	23	18

Sumber: Dinas Komunikasi dan Informatika Kota Surakarta

ST 2023
SENSUS PERTANIAN

BerAKHLAK
Berorientasi Pelayanan #kuntabel #kompeten
Harmonis #loyal #adaptif #kolaboratif

DATA
MENCERDASKAN BANGSA



**BADAN PUSAT STATISTIK
KOTA SURAKARTA**

Jalan P. Lumban Tobing No. 6, Surakarta
Telp./Fax. (0271) 635428
Email: bps3372@bps.go.id
Website: surakartakota.bps.go.id

